





S-JTSK

Výškový systém B.p.v.

PROJEKTANT: Ing. Adam Tužil	VYPRACOVAL: Ing. Adam Tužil	KONTROLOVAL: Ing. František Haburaj, Ph.D.	ZPRACOVATEL: 	
				
INVESTOR: Správa a údržba silnic Pardubického kraje, Doubravice 98, Pardubice 533 53			ČÍSLO ZAKÁZKY:	FORMÁTY:
KRAJ / OBEC: Pardubický kraj				
STAVBA:  SILNICE II/356 LUŽE  STAVEBNÍ OBJEKT: DOKLADOVÁ ČÁST			DATUM: 05. 2022	PARÉ:
			STUPEŇ: DUSP	
			MĚŘÍTKO:	
NÁZEV PŘÍLOHY:  DOKLADOVÁ ČÁST			ČÁST:	PŘÍL. Č.:
DOKUMENTACI LZE UŽÍVAT POUZE VE SMYSLU PŘÍSLUŠNÉ SMLOUVY O DÍLO. VÝKRES, ČI JEHO ČÁST, MŮŽE BÝT KOPIROVÁN NEBO JINÝM ZPŮSOBEM ROZŠÍŘOVÁN POUZE PO PŘEDCHOZÍM SOUHLASU ZPRACOVATELE.				



**SEZNAM PŘÍLOH DOKLADOVÁ ČÁST:**





- 1 ZÁVAZNÁ STANOVISKA, STANOVISKA, ROZHODNUTÍ, VYJÁDŘENÍ DOTČENÝCH ORGÁNŮ
  - 1.1 VYJÁDŘENÍ DOTČENÝCH ORGÁNŮ
  - 1.2 VYJÁDŘENÍ O EXISTENCI SÍTÍ TECHNICKÉ INFRASTRUKTURY
  - 1.3 SOUHLASY VLASTNÍKŮ POZEMKŮ





S–JTSK

Výškový systém B.p.v.

PROJEKTANT: Ing. Adam Tužil	VYPRACOVAL: Ing. Adam Tužil	KONTROLOVAL: Ing. František Haburaj, Ph.D.	ZPRACOVATEL: 	
				
INVESTOR: Správa a údržba silnic Pardubického kraje, Doubravice 98, Pardubice 533 53			ČÍSLO ZAKÁZKY:	FORMÁTY:
KRAJ / OBEC: Pardubický kraj				
STAVBA:  SILNICE II/356 LUŽE  STAVEBNÍ OBJEKT: DOKLADOVÁ ČÁST			DATUM: 05. 2022	PARÉ:
			STUPEŇ: DUSP	
			MĚŘÍTKO:	
NÁZEV PŘÍLOHY:  STANOVISKA, ROZHODNUTÍ, VYJÁDRĚNÍ DOTČENÝCH ORGÁNŮ			ČÁST:  DOKLADY	PŘÍL. Č.:  1.1
DOKUMENTACI LZE UŽÍVAT POUZE VE SMYSLU PŘÍSLUŠNÉ SMLOUVY O DÍLO. VÝKRES, ČI JEHO ČÁST, MŮŽE BÝT KOPIROVÁN NEBO JINÝM ZPŮSOBEM ROZŠÍŘOVÁN POUZE PO PŘEDCHOZÍM SOUHLASU ZPRACOVATELE.				



**"Silnice II/356 Luže"**

**Stupeň: DUSP, 07/2021**

**Seznam závazná stanoviska, stanoviska, rozhodnutí, vyjádření dotčených orgánů**

---

<b>Organizace:</b>	<b>Číslo jednací:</b>	<b>Platnost:</b>
<b><u>Správci sítí TI:</u></b>		
Česká telekomunikační infrastruktura a.s.	673302/22	09.06.2024
ČEZ Distribuce - souhlas s PD	001126356092	24.06.2023
ČEZ Distribuce - souhlas s činností v OP	001126356285	24.06.2023
Gas net a.s.	5002629267	20.06.2024
VS Chrudim a.s.	O22070181095	28.06.2024
<b><u>Dotčené orgány:</u></b>		
Ministerstvo obrany, sekce ekomická a majetková	133764/2022-1322-OÚZ-BR	17.06.2024
Krajské ředitelství policie PK, ÚO Chrudim DI	KRPE-54796-2/ČJ-2022-170306	08.08.2025
Krajská Hygienická stanice Pardubického kraje	KHSPA11262/2022/HOK-CR	-
MeÚ Chrudim - OŽP - Souhrnné vyjádření	CR 048757/2022 OŽP/Ry	-
MeÚ Chrudim - Odbor dopravy	CR 005432/2023 ODP/LD	18.01.2025
MeÚ Chrudim - Odbor územního plánování	CR 048758/2022 ÚPR/DOS	07.07.2024
Krajský úřad PK - ODSH	KrÚ 50238/2022	-
<b><u>Správci komunikací:</u></b>		
Správa a údržba silnic Pardubického kraje (zvláštní užívání)	SUSPK/6870/2022	25.07.2024
<b><u>Dotčené obce a města:</u></b>		
Město Luže	-	-
<b><u>Souhlasy vlastníků pozemků:</u></b>		
Město Luže		
<b><u>Zrušení BUS zastávky:</u></b>		
Krajský úřad PK, oddělení dopravní obslužnosti - zrušení BUS zastávky	KrÚ 69507/2022	-



**VYJÁDŘENÍ O EXISTENCI SÍTĚ ELEKTRONICKÝCH KOMUNIKACÍ  
společnosti CETIN a.s.  
(„Vyjádření“)**

**A VŠEOBECNÉ PODMÍNKY OCHRANY SÍTĚ ELEKTRONICKÝCH KOMUNIKACÍ  
společnosti CETIN a.s.  
(„Všeobecné podmínky ochrany SEK“)**

toto Vyjádření a Všeobecné podmínky ochrany SEK je vydané dle ustanovení § 101 zákona č. 127/2005 Sb., o elektronických komunikacích a o změně některých souvisejících zákonů, v platném znění („**Zákon o elektronických komunikacích**“), a dle ustanovení § 161 zákona č. 183/2006 Sb., o územním plánování a stavebním řádu, v platném znění („**Stavební zákon**“), a dle příslušných ustanovení zákona č. 89/2012 Sb., občanského zákoníku, v platném znění („**Občanský zákoník**“)

**Číslo jednací: 673302/22**

**Číslo žádosti: 0122 877 840 („Žádost“)**

Název akce („ <b>Stavba</b> “)	Silnice II/356 Luže	
Důvod vydání Vyjádření („ <b>Důvod vyjádření</b> “)	Společné územní a stavební řízení	
<b>Žadatel</b>	DSP a.s.	
<b>Stavebník</b>	Správa a údržba silnic Pardubického kraje, Doubravice 98/98 Do, Pardubice, 53353	
<b>Zájmové území</b>	Okres	Chrudim
	Obec	Luže
	Kat. území / č. parcely	Luže; Radim
<b>Platnost Vyjádření</b>	<b>9. 6. 2024 („Den konce platnosti Vyjádření“)</b>	

Žadatel Žádostí určil a vyznačil Zájmové území, jakož i určil Důvod Vyjádření.

Na základě určení a vyznačení Zájmového území Žadatelem a na základě určení Důvodu Vyjádření vydává společnost CETIN a.s. následující Vyjádření:

**Dojde ke střetu** se sítí elektronických komunikací (dále jen „**SEK**“) společnosti a.s.

- (I) Na Žadatelem určeném a vyznačeném Zájmovém území se vyskytuje SEK společnosti CETIN a.s.;
- (II) Společnost CETIN a.s. **za podmínky splnění bodu (III)** tohoto Vyjádření **souhlasí**, aby Stavebník a/nebo Žadatel, je-li Stavebníkem v Zájmovém území vyznačeném v Žádosti, provedl Stavbu a/nebo činnosti povolené příslušným správním rozhodnutím vydaným dle Stavebního zákona;
- (III) Stavebník a/nebo Žadatel, je-li Stavebníkem, je povinen
  - (i) dodržet tyto níže uvedené podmínky, které byly stanovené POS, tak jak je tento označen ve Všeobecných podmínkách ochrany SEK

Číslo jednací: 673302/22

Číslo žádosti: 0122 877 840

- Nutno respektovat Všeobecné podmínky ochrany SEK v plném rozsahu, s důrazem na vytyčení a ochranu stávajících komunikačních vedení.
  - V místech nových vjezdů a parkovacích stání uložte kabelové vedení do chrániček. Založte rezervní chráničku PE 110 mm. Chráničky uložte tak, aby přesahovaly alespoň 0,5m za okraj zpevněné pojezdové plochy.
  - V místech spojek a odbočení kabelové trasy nezřizujte souvislé pojezdové plochy.
  - Nad kabelovou trasou neukládejte podélné obrubníky, ani jejich betonový základ.
  - Zpevněné povrchy nad kabelovou trasou proveďte tak, aby povrch nad kabelovou trasou byl rozebíratelný.; a
- (ii) řídit se Všeobecnými podmínkami ochrany SEK, které jsou nedílnou součástí Vyjádření;
- (IV) Pro případ, že bude nezbytné přeložení SEK, zajistí vždy takové přeložení SEK její vlastník, společnost CETIN a.s. Stavebník, který vyvolal překládku SEK je dle ustanovení § 104 odst. 17 Zákona o elektronických komunikacích povinen uhradit společnosti CETIN a.s. veškeré náklady na nezbytné úpravy dotčeného úseku SEK, a to na úrovni stávajícího technického řešení;
- (V) Pro účely přeložení SEK dle bodu (IV) tohoto Vyjádření je Stavebník povinen uzavřít se společností CETIN a.s. Smlouvu o realizaci překládky SEK.

**Vyjádření je platné pouze pro Zájmové území určené a vyznačené Žadatelem, jakož i pro Důvod Vyjádření stanovený a určený Žadatelem v Žádosti.**

Vyjádření pozbývá platnosti i) v Den konce platnosti Vyjádření, ii) změnou rozsahu Zájmového území či změnou Důvodu Vyjádření uvedeného v Žádosti a/nebo iii) jakýmkoliv porušením kterékoliv povinnosti stanovené Všeobecnými podmínkami ochrany SEK, to vše v závislosti na tom, která ze skutečností rozhodná pro pozbytí platnosti Vyjádření nastane nejdříve.

Společnost CETIN a.s. vydáním tohoto Vyjádření poskytla Žadateli pro Žadatelem určené a vyznačené Zájmové území veškeré informace o SEK dostupné společnosti CETIN a.s. ke dni podání Žádosti.

Ze strany společnosti CETIN a.s. může v některých případech docházet ke zpracování Vašich osobních údajů. Ke zpracování Vašich osobních údajů dochází vždy v souladu s platnými právními předpisy. Konkrétní zásady a podmínky zpracování osobních údajů společností CETIN a.s. jsou dostupné na stránce <https://www.cetin.cz/zasady-ochrany-osobnich-udaju>.

V případě dotazů k Vyjádření kontaktujte prosím asistenční linku 238 461 111.

**Přílohami Vyjádření jsou:**

- *Všeobecné podmínky ochrany SEK*
- *Informace k vytyčení SEK ve vlastnictví společnosti CETIN a.s.*
- *Situační výkres (obsahuje Zájmové území určené a vyznačené Žadatelem a výřezy účelové mapy SEK)*

Vyjádření vydala společnost **CETIN a.s.** dne: 9. 6. 2022.



CETIN a.s.  
Českomoravská 2510/19, Libeň  
190 00 Praha 9  
DIČ: CZ04084063

102

**VŠEOBECNÉ PODMÍNKY OCHRANY SÍTĚ ELEKTRONICKÝCH KOMUNIKACÍ společnosti CETIN a.s.****1. PLATNOST VŠEOBECNÝCH PODMÍNEK**

- i) Tyto Všeobecné podmínky ochrany sítě elektronických komunikací (dále jen „VPOSEK“) tvoří součást Vyjádření (jak je tento pojem definován níže v článku 2 VPOSEK).
- ii) V případě rozporu mezi Vyjádřením a těmito VPOSEK mají přednost ustanovení Vyjádření, pokud není těmito VPOSEK stanoveno jinak.

**2. DEFINICE**

Níže uvedené termíny, jsou-li použity v těchto VPOSEK a uvozeny velkým písmenem, mají následující význam:

„**CETIN**“ znamená CETIN a.s. se sídlem Českomoravská 2510/19, Libeň, 190 00 Praha 9, IČO: 04084063, zapsaná v obchodním rejstříku vedeném Městským soudem v Praze pod spz. B 20623;

„**Den**“ je kalendářní den;

„**Kabelovod**“ podzemní zařízení sestávající se z tělesa Kabelovodu a kabelových komor, sloužící k zatahování kabelů a ochranných trubek;

„**Občanský zákoník**“ znamená zákon č. 89/2012 Sb., občanský zákoník, ve znění pozdějších předpisů;

„**POS**“ je zaměstnanec společnosti CETIN, pověřený ochranou sítě, Roman Duriš, tel.: 602 482 995, e-mail: roman.duris@cetin.cz;

„**Pracovní den**“ znamená Den, který není v České republice dnem pracovního klidu nebo státním uznaným svátkem;

„**Příslušné požadavky**“ znamená jakýkoli a každý příslušný právní předpis, vč. technických norem, nebo normativní právní akt veřejné správy či samosprávy, nebo jakékoli rozhodnutí, povolení, souhlas nebo licenci, včetně podmínek, které s ním souvisí;

„**Překládka**“ je stavba spočívající ve změně trasy vedení SEK ve vlastnictví CETIN nebo přemístění zařízení SEK ve vlastnictví CETIN; Stavebník, který Překládku vyvolal, je dle ustanovení § 104 odst. 17 Zákona o elektronických komunikacích povinen uhradit společnosti CETIN veškeré náklady na nezbytné úpravy dotčeného úseku SEK, a to na úrovni stávajícího technického řešení;

„**SEK**“ je síť elektronických komunikací ve vlastnictví CETIN;

„**Stavba**“ je stavba a/nebo činnosti ve vztahu, k níž bylo vydáno Vyjádření, a je prováděna Stavebníkem a/nebo Žadatelem v souladu s Příslušnými požadavky, povolená příslušným správním rozhodnutím vydaným dle Stavebního zákona;

„**Stavebník**“ je osoba takto označená ve Vyjádření;

„**Stavební zákon**“ je zákon č. 183/2006 Sb., o územním plánování a stavebním řádu;

„**Vyjádření**“ je vyjádření o existenci sítě elektronických komunikací vydané společností CETIN dne 9. 6. 2022 pod č.j. 673302/22;

„**Zájmové území**“ je území označené Žadatelem a/nebo Stavebníkem v Žádosti;

„**Situační výkres**“ je výkres, který je přílohou Vyjádření a obsahuje Zájmové území určené a vyznačené Žadatelem v Žádosti a výřezy účelové mapy SEK;

„**Zákon o elektronických komunikacích**“ je zákon č. 127/2005 Sb., o elektronických komunikacích a o změně některých souvisejících zákonů, ve znění pozdějších předpisů;

„**Žadatel**“ je osoba takto označená ve Vyjádření.

„**Žádost**“ je žádost, kterou Žadatel a/nebo Stavebník požádal CETIN o vydání Vyjádření.

**3. PLATNOST A ÚČINNOST VPOSEK**

Tyto VPOSEK jsou platné a účinné dnem odeslání Vyjádření na i) adresu elektronické pošty Stavebníka a/nebo Žadatele uvedenou v Žádosti nebo ii) adresu pro doručení prostřednictvím poštovní přepravy uvedenou Stavebníkem a/nebo Žadatelem v Žádosti.

**4. OBECNÁ PRÁVA A POVINNOSTI STAVEBNÍKA A/NEBO ŽADATELE**

- (i) Stavebník, Žadatel je výslovně srozuměn s tím, že SEK je veřejně prospěšným zařízením, byla zřízena ve veřejném zájmu a je chráněna Příslušnými požadavky.
- (ii) SEK je chráněna ochranným pásmem, jehož rozsah je stanoven (a) ustanovením § 102 Zákona o elektronických komunikacích a/nebo (b) právními předpisy účinnými před Zákonom o elektronických komunikacích, není-li Příslušnými požadavky stanoveno jinak.
- (iii) Stavebník, Žadatel nebo jím pověřená třetí osoba, je povinen při provádění Stavby nebo jiných prací, při odstraňování havárií a projektování staveb, řídit se Příslušnými požadavky, správnou praxí v oboru stavebnictví a technologickými postupy a je povinen učinit veškerá nezbytná opatření vyžadovaná Příslušnými požadavky k ochraně SEK před poškozením. Povinnosti dle tohoto odstavce má Stavebník rovněž ve vztahu k SEK, které se nachází mimo Zájmové území.
- (iv) Při zjištění jakéhokoliv rozporu mezi údaji v Situačním výkresu, který je přílohou Vyjádření a skutečným stavem, je Stavebník a/nebo Žadatel povinen bez zbytečného odkladu, nejpozději Den následující po zjištění takové skutečnosti, zjištěný rozpor oznámit POS.
- (v) Stavebník, Žadatel nebo jím pověřená třetí osoba, je povinen každé poškození či krádež SEK bezodkladně, nejpozději Den následující po zjištění takové skutečnosti, oznámit takovou skutečnost dohledovému centru společnosti CETIN na telefonní číslo +420 238 464 190.
- (vi) Bude-li Stavebník, Žadatel nebo jím pověřená třetí osoba na společnosti CETIN požadovat, aby se jako účastník správního řízení, pro jehož účely bylo toto Vyjádření vydáno, vzdala práva na odvolání proti rozhodnutí vydanému ve správním řízení, je oprávněn kontaktovat POS.

**5. POVINNOSTI STAVEBNÍKA PŘI PŘÍPRAVĚ STAVBY**

- (i) Při projektování Stavby je Stavebník povinen zajistit, aby projektová dokumentace Stavby (i) zohledňovala veškeré požadavky na ochranu SEK vyplývající z Příslušných požadavků, zejména ze Zákona o elektronických komunikacích a Stavebního zákona, (ii) respektovala správnou praxi v oboru stavebnictví a technologické postupy a (iii) umožňovala, aby i po provedení a umístění Stavby dle takové projektové dokumentace byla společnost CETIN, jako vlastník SEK schopna bez jakýchkoli omezení a překážek provozovat SEK, provádět údržbu a opravy SEK.
- (ii) Nebude-li možné projektovou dokumentaci zajistit některý, byť i jeden z požadavků dle předchozího odstavce (i) a/nebo umístění Stavby by mohlo způsobit, že nebude naplněn některý, byť i jeden z požadavků dle předchozího odstavce (i), vyvolá Stavebník Překládku.
- (iii) Při projektování Stavby, která se nachází nebo je u ní zamýšleno, že se bude nacházet v ochranném pásmu radiových tras společnosti CETIN a překračuje výšku 15 m nad zemským povrchem, a to včetně dočasných objektů zařízení staveníště (jeřáby, konstrukce, atd.) je Stavebník povinen písemně kontaktovat POS za účelem získání konkrétního stanoviska a podmínek k ochraně radiových tras společnosti CETIN a pro určení, zda Stavba vyvolá Překládku. Ochranné pásmo radiových tras v šíři 50m je zakresleno do situačního výkresu, který je součástí tohoto Vyjádření.

**VŠEOBECNÉ PODMÍNKY OCHRANY SÍTĚ ELEKTRONICKÝCH KOMUNIKACÍ společnosti CETIN a.s.**

Číslo jednací: 673302/22

Číslo žádosti: 0122 877 840

- (iv) Pokud se v Zájmovém území nachází podzemní silové vedení (NN) ve vlastnictví společnosti CETIN, je Stavebník povinen ve vztahu k projektové dokumentaci zajistit totéž, co je uvedeno pod písm (i) tohoto článku 5, přičemž platí, že Stavebník vyvolá Překládku v případech uvedených pod písm (ii) tohoto článku 5.
- (v) Stavebník je povinen při projektování Stavby, která je stavbou (a) zařízení silových elektrických sítí (VN, VVN a ZVVN) a/nebo (b) trakčních vedení, provést výpočet či posouzení rušivých vlivů na SEK, zpracovat ochranná opatření, to vše dle a v souladu s Příslušnými požadavky. Stavebník je povinen nejpozději třicet (30) Dnů před podáním žádosti o vydání příslušného správního rozhodnutí k umístění Stavby dle Stavebního zákona předat POS výpočet či posouzení rušivých vlivů na SEK a zpracovaná ochranná opatření.
- (vi) Je-li Stavba v souběhu s Kabelovodem, nebo Kabelovod kříží, je Stavebník povinen nejpozději ke Dni, ke kterému započne se zpracováním projektové dokumentace ke Stavbě, oznámit POS a zpracovat POS (a) veškeré případy, kdy trajektorie podvrtní a protlaků budou vedeny ve vzdálenosti menší, než je 1,5 m od Kabelovodu a (b) jakékoliv výkopové práce, které budou nebo by mohly být vedeny v úrovni či pod úrovní Kabelovodu nebo kabelové komory.
- (vii) Je-li Stavba umístěna nebo má být umístěna v blízkosti Kabelovodu, ve vzdálenosti menší, než jsou 2 m nebo kříží-li Stavba Kabelovod ve vzdálenosti menší, než je 0,5 m nad nebo kdekoliv pod Kabelovodem, je Stavebník povinen předložit POS k posouzení zakreslení Stavby v příčných řezech, přičemž do příčného řezu je Stavebník rovněž povinen zakreslit profil kabelové komory.

## 6. POVINNOSTI STAVEBNÍKA PŘI PROVÁDĚNÍ STAVBY

- (i) Stavebník je před započítím jakýchkoliv zemních prací ve vztahu ke Stavbě povinen vytýčit trasu SEK na terénu dle Příslušných požadavků a dle Stavebního zákona. S vytýčenou trasou SEK je Stavebník povinen seznámit všechny osoby, které budou anebo by mohly zemní práce ve vztahu ke Stavbě provádět. V případě porušení této povinnosti bude Stavebník odpovědný společnosti CETIN za náklady a škody, které porušením této povinnosti společnosti CETIN vzniknou a je povinen je společnosti CETIN uhradit.
- (ii) Pět (5) Pracovních dní před započítím jakýchkoliv prací ve vztahu ke Stavbě je Stavebník povinen oznámit společnosti CETIN, že zahájí práce či činnosti ve vztahu ke Stavbě. Písemné oznámení dle předchozí věty zašle Stavebník na adresu elektronické pošty POS a bude obsahovat minimálně číslo jednací Vyjádření a kontaktní údaje Stavebníka.
- (iii) Stavebník je povinen zabezpečit a zajistit SEK proti mechanickému poškození, a to zpravidla dočasným umístěním silničních betonových panelů nad kabelovou trasou SEK. Do doby, než je zajištěna a zabezpečena ochrana SEK proti mechanickému poškození, není Stavebník oprávněn přejíždět vozidly nebo stavební mechanizací kabelovou trasu SEK. Při přepravě vysokých nákladů nebo při projíždění stroji, vozidly či mechanizací pod nadzemním vedením SEK je Stavebník povinen prověřit, zda výška nadzemního vedení SEK je dostatečná a umožňuje spolehlivý a bezpečný způsob přepravy nákladu či průjezdu strojů, vozidel či mechanizace.
- (iv) Při provádění zemních prací v blízkosti SEK je Stavebník povinen postupovat tak, aby nedošlo ke změně hloubky uložení nebo prostorového uspořádání SEK. V místech, kde SEK vystupuje ze země do budovy, rozváděče, na sloup apod. je Stavebník povinen vykonávat zemní práce se zvýšenou mírou opatrnosti, výkopové práce v blízkosti sloupů nadzemního vedení SEK je Stavebník povinen provádět v takové vzdálenosti od sloupů nadzemního vedení SEK,

kteřá je dostatečná k tomu, aby nedošlo nebo nemohlo dojít k narušení stability sloupů nadzemního vedení SEK. Stavebník je povinen zajistit, aby jakoukoliv jeho činností nedošlo bez souhlasu a vědomí společnosti CETIN (a) ke změně nivelety terénu, a/nebo (b) k výsadbě trvalých porostů, a/nebo (c) ke změně rozsahu a změně konstrukce zpevněných ploch. Pokud došlo k odkrytí SEK, je Stavebník povinen SEK po celou dobu odkrytí náležitě zabezpečit proti prověšení, poškození a odcizení.

- (v) Zjistí-li Stavebník kdykoliv během provádění prací ve vztahu ke Stavbě jakýkoliv rozpor mezi údaji v projektové dokumentaci a skutečností, je povinen bezodkladně přerušit práce a oznámit zjištěný rozpor na adresu elektronické pošty POS. Stavebník není oprávněn pokračovat v pracích ve vztahu ke Stavbě do doby, než získá písemný souhlas POS s pokračováním prací.
- (vi) Stavebník není bez předchozího písemného souhlasu společnosti CETIN oprávněn manipulovat s kryty kabelových komor, jakkoliv zakrývat vstupy do kabelových komor, a to ani dočasně, vstupovat do kabelových komor, jakkoliv manipulovat s případně odkrytými prvky SEK či s jakýmkoliv jiným zařízením se SEK souvisejícím. Rovněž bez předchozího písemného souhlasu společnosti CETIN není Stavebník oprávněn umístit nad trasou Kabelovodu jakoukoliv jinou síť technické infrastruktury v podélném směru.
- (vii) Byla-li v souladu s Vyjádřením a těmito VPOSEK odkryta SEK je Stavebník povinen tři (3) Pracovní dny před zakrytím SEK písemně oznámit POS zakrytí SEK a vyzvat ho ke kontrole před zakrytím. Oznámení Stavebníka dle předchozí věty musí obsahovat minimálně předpokládaný Den zakrytí, číslo jednací Vyjádření a kontaktní údaje Stavebníka. Stavebník není oprávněn provést zakrytí do doby, než získá písemný souhlas POS se zakrytím.

## 7. ROZHODNÉ PRÁVO

Vyjádření a VPOSEK se řídí českým právem, zejména Občanským zákoníkem, Zákonem o elektronických komunikacích a Stavebním zákonem. Veškeré spory z Vyjádření či VPOSEK vyplývající budou s konečnou platností řešeny u příslušného soudu České republiky.

## 8. PÍSEMNÝ STYK

Písemným stykem či pojmem „písemně“ se pro účely Vyjádření a VPOSEK rozumí předání zpráv jedním z těchto způsobů:

- v listinné podobě;
- e-mailovou zprávou se zaručeným elektronickým podpisem dle zák. č. 227/2000 Sb., o elektronickém podpisu a o změně některých dalších zákonů (zákon o elektronickém podpisu), ve znění pozdějších předpisů;

## 9. ZÁVĚREČNÁ USTANOVENÍ

- (i) Stavebník, Žadatel nebo jím pověřená třetí osoba je počinaje Dnem převzetí Vyjádření povinen užít informace a data uvedená ve Vyjádření pouze a výhradně k účelu, pro který mu byla tato poskytnuta. Stavebník, Žadatel nebo jím pověřená třetí osoba není oprávněn informace a data rozmnožovat, rozšiřovat, pronajímat, půjčovat či jinak umožnit jejich užívání třetí osobou bez předchozího písemného souhlasu společnosti CETIN.
- (ii) Pro případ porušení kterékoliv z povinností Stavebníka, Žadatele nebo jím pověřené třetí osoby, založené Vyjádřením /nebo těmito VPOSEK je Stavebník, Žadatel či jím pověřená třetí osoba odpovědný za veškeré náklady a škody, které společnosti CETIN vzniknou porušením povinností Stavebníka, Žadatele nebo jím pověřené třetí osoby.



Číslo jednací: 673302/22

Číslo žádosti: 0122 877 840

## Informace k vytyčení SEK

V případě požadavku na vytyčení **PVSEK** společnosti **CETIN a.s.** se, prosím, obraťte na společnosti uvedené níže.

### **CETIN a.s. - středisko Čechy východ**

se sídlem: Českomoravská 2510/19, Libeň, 190 00 Praha 9  
IČ: 04084063 DIČ: CZ04084063  
kontakt: tel: 238462863 obslužná doba po-pa 7 - 15 hod

### **TEMO-TELEKOMUNIKACE, a.s. - výhradní dodavatel společnosti CETIN a.s.**

se sídlem: U Záběhlického zámku 233/15, 106 00 Praha 10  
IČ: 25740253 DIČ: CZ25740253  
kontakt: Michal Nun, mobil: 601 378 578, vytyceni@temo.cz

### **AZ GEONET - Pavel Kazda**

se sídlem: Sedláčkova 1436/14, 500 02 Hradec Králové  
IČ: 72885777 DIČ: CZ7308093045  
kontakt: Pavel Kazda, mobil: 776020134, e-mail: azgeonet@seznam.cz

### **COM PLUS CZ, a.s.**

se sídlem: Akademia Bedrny 365, 500 03 Hradec Králové  
IČ: 25772104 DIČ: CZ25772104  
kontakt: Help Desk: tel.: 472702123, mobil: 724150190, e-mail: helpdesk@complus.cz  
technik: Cyril Belej tel.: 724 483 810, e-mail: cyril.belej@complus.cz

### **CONTENT, s.r.o.**

se sídlem: Karlov 1246, 594 01 Velké Meziříčí, pobočka: Okružní 28/18, 591 01 Žďár nad Sázavou  
IČ: 63492164 DIČ: CZ63492164  
kontakt: Martin Kalina, tel/fax: 566521721, mobil: 777702117, e-mail: kalina@content-vm.cz, vytycenisiti@seznam.cz

### **ELTER, s.r.o.**

se sídlem: Straněnská 1149, 539 01 Hlinsko  
IČ: 49814419 DIČ: CZ49814419  
kontakt: tel.: 469312100, mobil: 731115925, e-mail: elter.hlinsko@xaz.cz  
Havel Stanislav, mobil: 736778264, Chadima Zdeněk, mobil: 731115933

### **EMP Pardubice s.r.o.**

se sídlem: Erno Košťála 957, 530 12 Pardubice  
IČ: 64793150 DIČ: CZ 64793150  
kontakt: Bohumil Hubálek, mobil: 602492449, e-mail: emp.pce@seznam.cz

### **EMIPO-energmontáže s.r.o**

se sídlem: U Větrolamu 5 568 02 Svitavy  
IČ: 620 65 530 DIČ: CZ 620 65 530  
kontakt: Ing. Dvořák Jaroslav, mobil: 724785113, e-mail: dvorakemipo@seznam.cz  
Abraham Josef, mobil: 602173802, e-mail: dvorakemipo@seznam.cz

Číslo jednací: 673302/22

Číslo žádosti: 0122 877 840

**EUROSPOJ, v.o.s.**

se sídlem: Průmyslová 387, 530 03 Pardubice  
IČ: 47473991 DIČ: CZ 47473991  
kontakt: Jan Matějka, tel.: 466616101, mobil: 608111234, e-mail: eurospoj@eurospoj.cz,  
Petr Borovec, tel.: 466616101, mobil: 603150066, e-mail: eurospoj@eurospoj.cz

**Chadima Zdeněk**

se sídlem: Máchova 257, 539 73 Skuteč  
IČ: 01222163 DIČ:  
kontakt: Zdeněk Chadima, tel.: 731115933, e-mail: z.chadima@tiscali.cz

**Karel Horský**

se sídlem: Poličská 877/36, 568 02 Svitavy - Předměstí  
IČ: 01377841 DIČ:  
kontakt: Karel Horský, mobil: 602 483 023, e-mail: k.horsky.sy@gmail.com

**K+K ELTEC, s.r.o.**

se sídlem: Smetanova 997, 517 41 Kostelec nad Orlicí  
IČ: 25277308 DIČ: CZ25277308  
kontakt: Radovan Krsek, mobil: 603486395, e-mail: krsek@eltec.cz

**Libor Kos**

se sídlem: Horní Čermná 5, 561 56 Horní Čermná  
IČ: 40156770 DIČ:  
kontakt: Libor Kos, mobil: 737906322, e-mail: libor.kos@email.cz

**Michlovský stavební s.r.o.**

se sídlem: Salaš 99, 76351 Zlín  
IČ: 27714080 DIČ: CZ 27714080  
kontakt: STŘEDSKO HRADEC KRÁLOVÉ:  
Aleš Klimt, mobil: 602482988, e-mail: klimt@michlovsky.cz  
Jiří Kladivo, mobil: 602 483 021, e-mail: kladivo@michlovsky.cz  
Vítězslav Škrabal, mobil: 725 277 773, e-mail: skrabal@michlovsky.cz

**Milan Pospíšil**

se sídlem: Topolská 742, 537 05 Chrudim  
IČ: 88375072 DIČ:  
kontakt: Milan Pospíšil, mobil: 725246121, email: mpospisil1@centrum.cz

**Milan Šulc**

se sídlem: Jamné nad Orlicí 190, PSČ: 561 65  
IČ: 73655678 DIČ:  
kontakt: Ing. Milan Šulc, mobil: 602482975, e-mail: sulcmilan@seznam.cz

**SECURITY PARTNER, s.r.o.**

se sídlem: Na Plácku 1330, Kostelec nad Orlicí  
IČ: 48152871 DIČ: CZ48152871  
kontakt: Ing. Roland Ságner, mobil: 777778256, e-mail: sagner@xkomfort.cz

Číslo jednací: 673302/22

Číslo žádosti: 0122 877 840

**STARMON s.r.o.**

se sídlem: Průmyslová 1880, 565 01 Choceň  
IČ: 49285751 DIČ: CZ49285751  
kontakt: Marek Bedrníček, mobil: 605003042, e-mail: bedrnicek@starmon.cz

**TEMO-TELEKOMUNIKACE, a.s. - výhradní dodavatel společnosti CETIN a.s.**

se sídlem: pracoviště Žižkova 832, 580 01 Havlíčkův Brod  
IČ: 25740253 DIČ: CZ25740253  
kontakt: Jan Dostál, mobil: 602482982, e-mail: jan.dostal@temo.cz

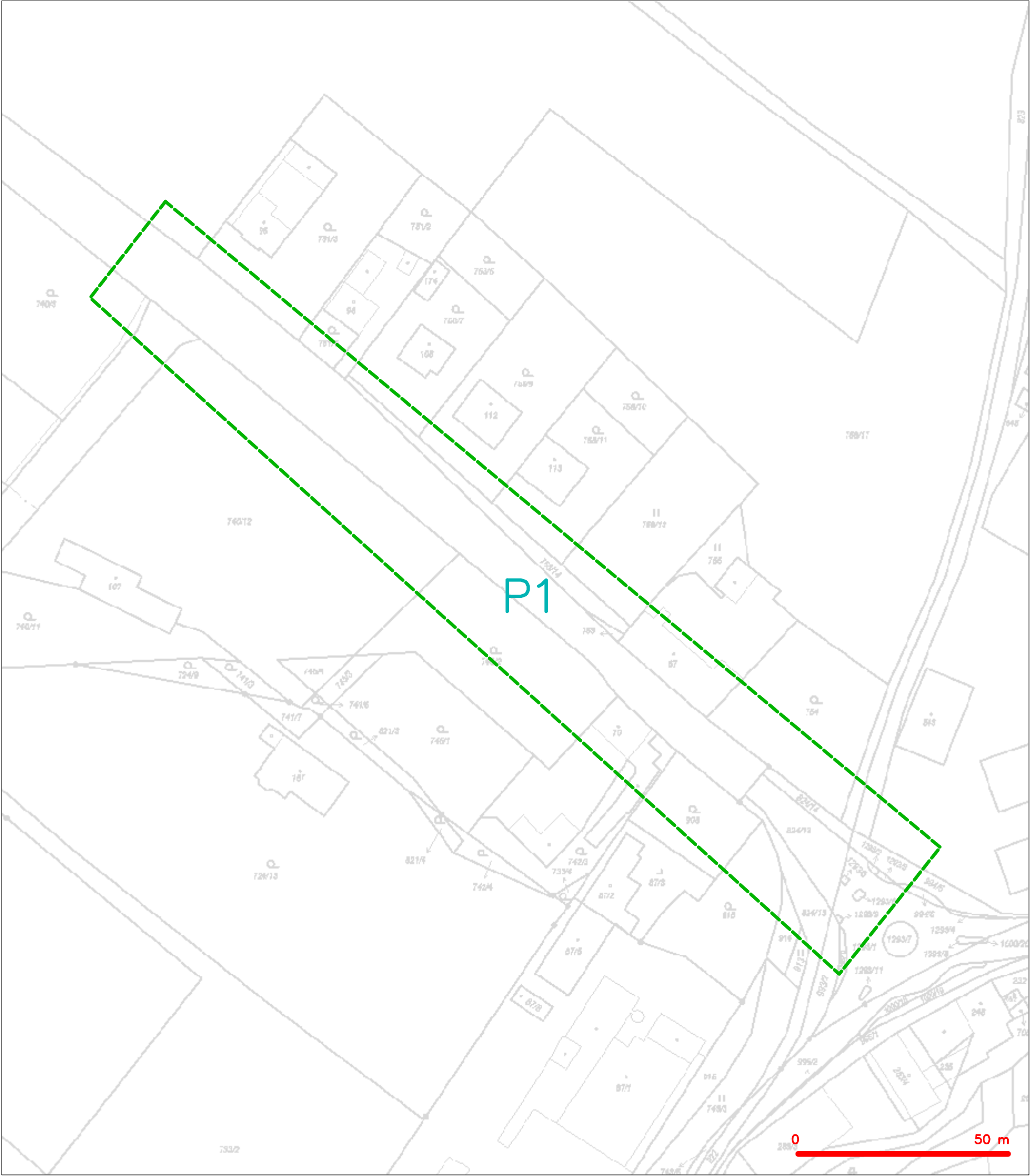
**SUPTel a.s.**

se sídlem: Hřbitovní 1322/15, 312 16 Plzeň  
IČ: 25229397 DIČ: CZ25229397  
kontakt: Vlastimil Koudelka, mobil: 725277777, e-mail: koudelka@suptel.cz


**Telsit s.r.o.**

se sídlem: K Dolíkám 125, 503 11 Hradec Králové 15  
IČ: 62025384 DIČ: CZ62025384  
kontakt: Petr Novák, mobil: 603592292, e-mail: novak@telsit.cz  
Miroslav Kodrle, mobil: 603593934, e-mail: kodrle@telsit.cz

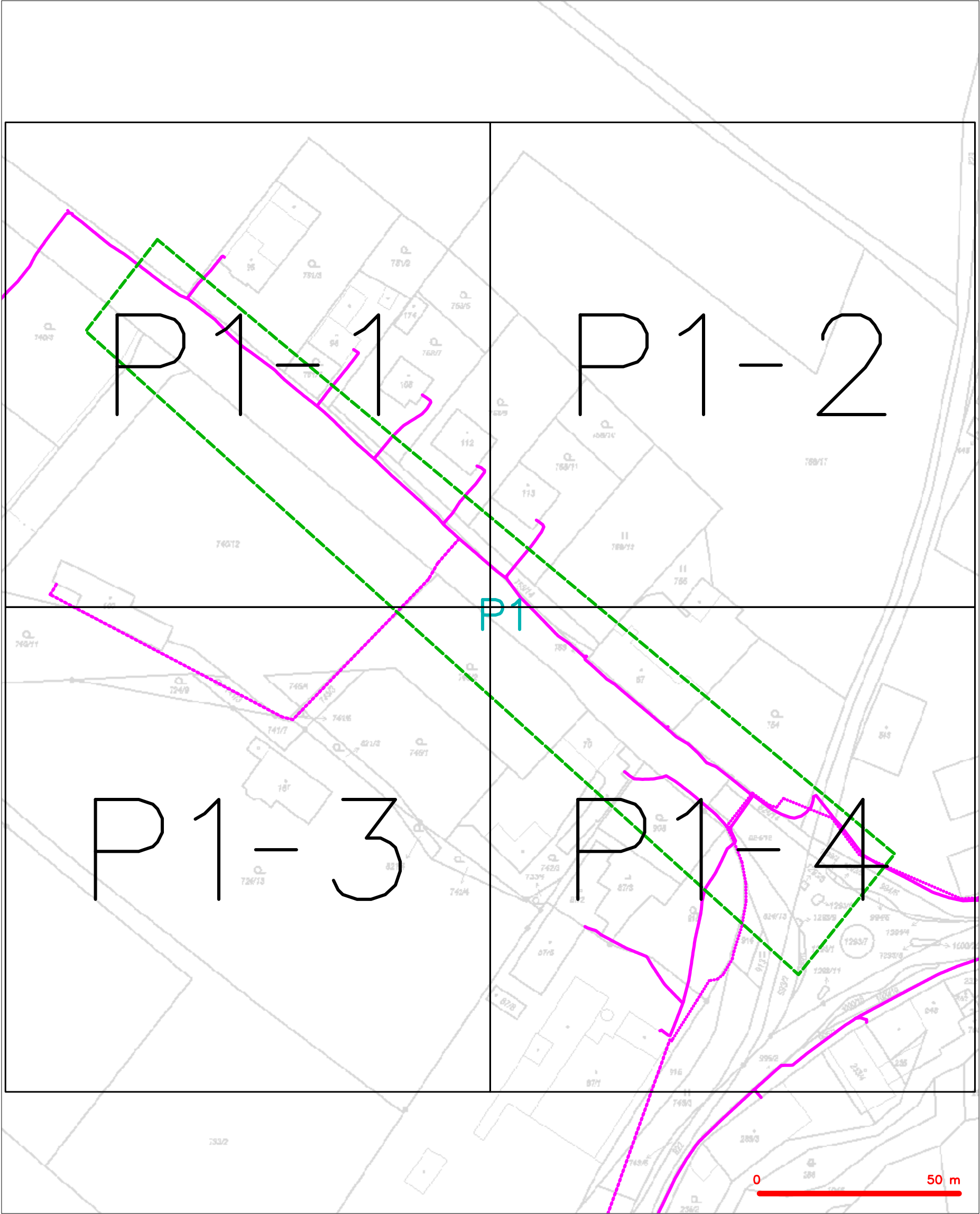




LEGENDA  
----- hranice zájmového území k vyjádření

  
CETIN a.s.  
Českomoravská 2510/19, Libeň  
190 00 Praha 9  
DIČ: CZ04084063  
**102**

SITUAČNÍ VÝKRES - POLYGON 1



LEGENDA	
	hranice zájmového území k vyjádření
	NV přípojka, území s NV přípojkou CETIN
	zaměřený průběh metalického kabelu
	zaměřený průběh optického kabelu, HDPE trubky nebo souběh optického a metalického kabelu
	nezaměřený průběh metalického kabelu
	nadzemní síť cizí
	nezaměřený průběh optického kabelu, HDPE trubky nebo souběh optického a metalického kabelu
	radiové síť, ochranné pásmo radiové sítě
	nadzemní síť
	neprovazované síť
	podzemní síť cizí
	sítě s NV
	kojektor, kabelovod

This technical site plan illustrates a proposed road layout. A primary road is shown as a solid green line, with a dashed green line indicating a secondary or alternative route. A red line highlights a specific section of the proposed road. The plan includes numerous annotations:
 

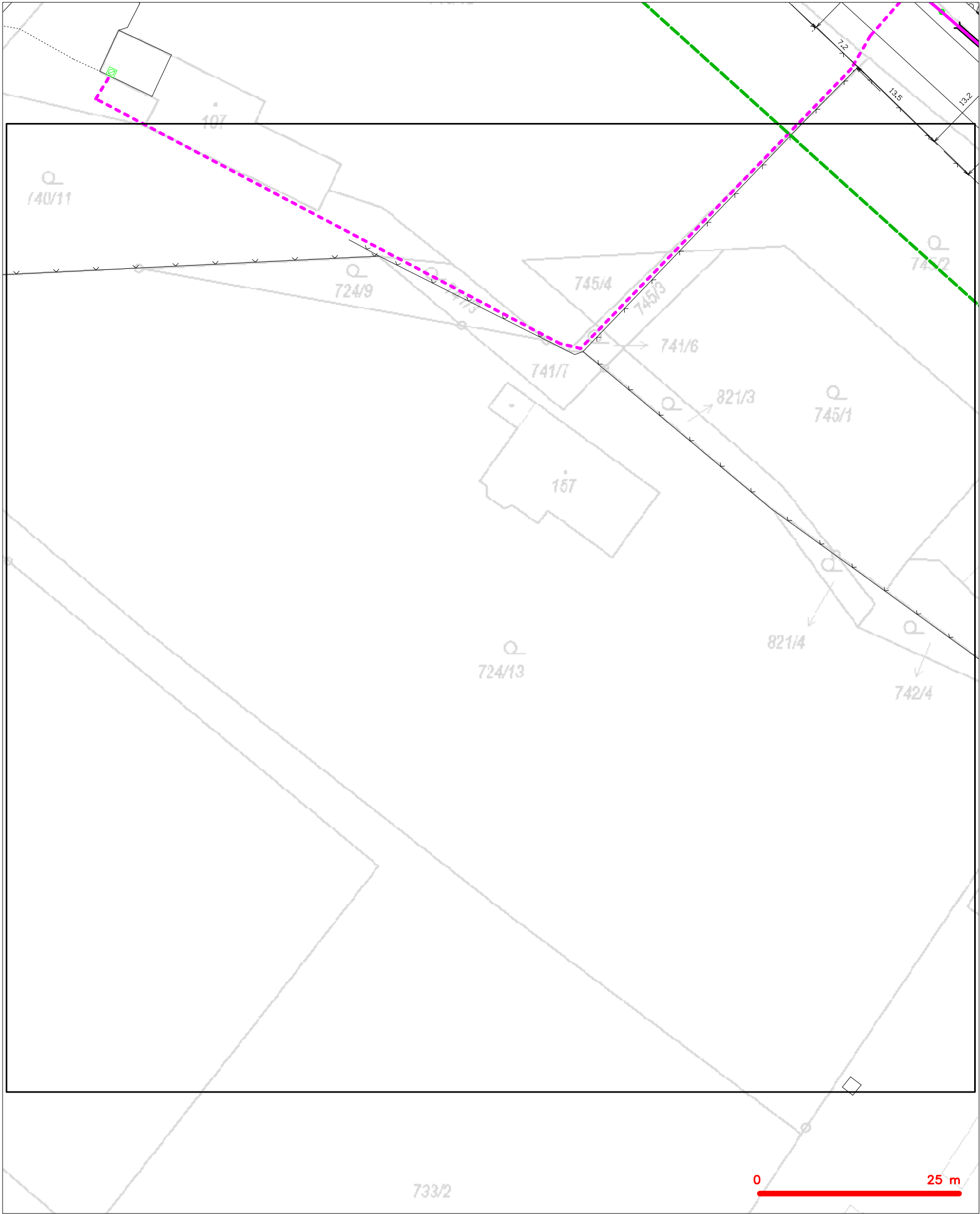
- Labels:** 'asfalt' (asphalt) and 'asfaltova komunikace' (asphalt road) are used to describe the road surface. 'ČSAD' (Czechoslovak State Road) is also noted.
- Dimensions:** Various numerical values are provided along the road segments, such as 10.2, 11.9, 1.4, 1.7, 1.6, 3.3, 2.0, 2.3, 17.2, 4.6, 14.4, 9.2, 18.3, 3.0, 2.6, 9.3, 2.2, 8.5, 7.2, 13.5, and 13.2.
- Property and Area Markers:** Several areas are identified with codes like 740/3, 740/12, 740/11, 751/3, 751/2, 758/6, 758/7, 174, 85, 83, 92, 108, and 107.
- Other Features:** A 'beton' (concrete) area is marked near the bottom right. A scale bar at the bottom right indicates a distance of 25 meters.

LEGENDA		
	hranice zájmového území k vyjádření	
	NN přípojka, území s NN přípojkou CETIN	
	záměření průběh metalického kabelu	
	záměření průběh optického kabelu, HDPE trubky nebo souběh optického a metalického kabelu	
	nezáměření průběh metalického kabelu	
	nadzemní síť cizí	





SITUAČNÍ VÝKRES - POLYGON 1, list kladu P1-3



LEGENDA	
	hranice zájmového území k vyjádření
	NV přípojka, území s NV přípojkou CETIN
	zaměřený průběh metalického kabelu
	zaměřený průběh optického kabelu, HDPE trubky nebo souběh optického a metalického kabelu
	nezaměřený průběh metalického kabelu
	nadzemní síť cizí
	nezaměřený průběh optického kabelu, HDPE trubky nebo souběh optického a metalického kabelu
	radiové síť, ochranné pásmo radiové sítě
	nadzemní síť
	neprovazované síť
	podzemní síť cizí
	síť s NV
	kojektor, kabelovod

Technical site plan showing a proposed road layout. The plan includes several highlighted paths: a green dashed line and a red solid line. Key features and labels include:

- Green dashed line:** A long, straight path running diagonally across the upper half of the plan.
- Red solid line:** A path that starts near the top left, follows the green line for a short distance, then turns and follows a more complex route through the lower half of the plan, ending near the bottom right.
- Other paths:** A dotted red line and a dotted green line branch off from the main paths in the lower central area.
- Labels:**
  - asfalt:** Indicated at several points along the paths.
  - stodola:** Located near the top left.
  - kolna:** Located near the center left.
  - kostky:** Located near the center left.
  - sklad:** Located near the bottom left.
  - beton:** Located near the bottom left.
  - bývalá mlékárna:** Located near the bottom left.
  - rampa:** Located near the bottom left.
- Annotations:** Numerous numerical values (e.g., 12.2, 8.7, 9.6, 6.8, 2.3, 0.3, 25.5, 2.5, 4.3, 4.8, 1.8, 2.9, 4.4, 11.2, 4.2, 10.0, 0.5, 4.4, 13.8, 2.8, 0.3, 0.4, 6.5, 2.2, 2.3, 0.2, 2.6, 6.1, 0.3) are scattered throughout the plan, likely representing dimensions or elevations.
- Other features:** A building labeled 'STŘEDNÍ ŠKOLA' is visible on the right side. A scale bar at the bottom right indicates 0 to 25 meters.

nezameřený průběh optického kabelu, HDPE trubky  
 nebo souběh optického a metalického kabelu  
 rádiové sítě, ochranné pásmo rádiové sítě  
 nadzemní sítě  
 neprovazované sítě  
 podzemní sítě cizí  
 sítě s NN

kolektor, kabelovod

DSP s.r.o.  
Kostěnice 111  
530 02 KOSTĚNICE



D0000000101721481008

NAŠE ZNAČKA  
001126356092

VYŘIZUJE / LINKA  
Ladislav Němec / 800 850 860

MÍSTO ODESLÁNÍ / DNE  
Plzeň 24. 6. 2022

## Vyjádření k projektové dokumentaci ke stavbě ve smyslu energetického zákona a příslušných technických norem

Vážená paní, vážený pane,

dovolte nám, abychom reagovali na Vaši žádost ze dne 3. 6. 2022, ve které nás žádáte o vydání vyjádření k projektové dokumentaci pro účely DUSP.

V zájmovém území k zamýšlené stavbě a/nebo s ní související činnosti na pozemku parcelní číslo - dle PD v katastrálním území Luže vedené pod názvem „Silnice II/356 Luže“ se nachází zařízení **vrchního vedení NN a VN** v majetku provozovatele distribuční soustavy společnosti ČEZ Distribuce, a. s.

**Sdělujeme Vám, že společnost ČEZ Distribuce, a. s., souhlasí s předloženou projektovou dokumentací.**

**Platnost tohoto souhlasu je vázána na dodržení následujících podmínek:**

1. Souhlasíme s předloženou projektovou dokumentací a následným stavebním řízením za předpokladu dodržení podmínek souhlasu s umístěním stavby.
2. Podmínkou pro zahájení činnosti v blízkosti zařízení distribuční soustavy, resp. v ochranném pásmu je platné sdělení o existenci zařízení v majetku společnosti ČEZ Distribuce, a. s., pro výše uvedené zájmové území, které získáte prostřednictvím Geoportálu (geoportal.cezdistribuce.cz), při dodržení podmínek uvedených ve sdělení a v tomto vyjádření.
3. V dostatečném časovém předstihu před zahájením prací je nutné podat žádost o udělení souhlasu s činností a umístěním stavby v blízkosti zařízení distribuční soustavy, resp. v ochranném pásmu. Postup a formulář je k dispozici na [www.cezdistribuce.cz](http://www.cezdistribuce.cz). Při realizaci stavby je nutné se řídit podmínkami, které budou stanoveny v případě kladného posouzení podané žádosti.
4. Místa křížení a souběhy ostatních zařízení a staveb se zařízeními energetickými, komunikačními sítěmi pro elektronickou komunikaci nebo zařízeními technické infrastruktury musí být vyprojektovány a provedeny v souladu s platnými normami a předpisy, zejména s ČSN 33 2000-5-52, ČSN EN 50110-1, ČSN EN 50341-1, ČSN 73 6005 a PNE 33 0000-6, PNE 33 3301, PNE 34 1050.
5. V případě nadzemního vedení nn budou pro stavby a konstrukce dodrženy odstupové vzdálenosti uvedené v PNE 33 3302 a hranu výkopu doporučujeme při realizaci stavby umístit min. 1 m od základové části podpěrného bodu.
6. Při realizaci stavby a/nebo provádění související činnosti nesmí dojít v žádném případě k nebezpečnému

**ČEZ Distribuce, a. s.**

Děčín - Děčín IV-Podmokly, Teplická 874/8, PSČ 405 02 | IČO: 24729035, DIČ: CZ24729035 |  
zapsaná v obchodním rejstříku vedeném Krajským soudem v Ústí nad Labem, sp. zn. B 2145 |  
bezplatná linka: 800 850 860, e-mail: [info@cezdistribuce.cz](mailto:info@cezdistribuce.cz), [www.cezdistribuce.cz](http://www.cezdistribuce.cz) |  
zasílací adresa: ČEZ Distribuce, a. s., Plzeň, Guldenerova 2577/19, PSČ 326 00

Otočte prosím

přiblížení osob, věcí, zařízení nebo mechanismů a strojů k živým částem pod napětím, tj. musí být dodržena minimální vzdálenost 1 m od živých částí zařízení nn, 2 m od vedení vn a 3 m od vedení vvn, dle PNE 33 0000-6 s vazbou na ČSN EN 50110-1, pokud není větší vzdálenost stanovena v jiném předpisu (např. ČSN ISO 12480-1). V případě, že nebude možné tuto vzdálenost dodržet, je žadatel povinen požádat o vypnutí předmětného elektrického zařízení, případně o dočasné zaizolování vodičů nn.

7. Pracovníci provádějící práce budou prokazatelně poučeni o nebezpečí, které hrozí při nedodržení bezpečnostních předpisů. S ohledem na provádění prací v blízkosti zařízení distribuční soustavy, resp. v ochranném pásmu upozorňujeme na možnost nebezpečných vlivů od elektrického zařízení. Opatření proti těmto vlivům je na straně žadatele, dodavatele prací nebo jimi pověřených osobách. ČEZ Distribuce, a. s., nepřevzme žádnou zodpovědnost za případné škody, které vzniknou následkem poruchy nebo havárie elektrického zařízení za nepředvídaných okolností nebo nedodržením výše uvedených podmínek.
8. Stavbou nebude narušeno stávající uzemnění nadzemního vedení ani statika podpěrných bodů. Nebude-li možné toto dodržet je nutné situaci řešit formou přeložky zařízení distribuční soustavy ve smyslu § 47 zákona č. 458/2000 Sb., v platném znění.
9. V případě činnosti a/nebo stavby v blízkosti elektrického vedení, resp. v ochranném pásmu bude dotčený prostor ze všech stran možného přístupu/vjezdu po celou dobu realizace viditelně označen výstražnou cedulí.
10. Umístěním stavby nesmí dojít ke ztížení přístupu našich pracovníků a pracovníků námi pověřených firem k zařízení v majetku společnosti ČEZ Distribuce, a. s. Při případné úpravě povrchu nesmí dojít ke změně výškové nivelity země oproti současnému stavu.
11. Musí být dodrženy Podmínky pro práce v ochranných pásmech zařízení, které jsou v platném znění k dispozici na [www.cezdistribuce.cz](http://www.cezdistribuce.cz), popř. jsou součástí vydaného sdělení o existenci zařízení v majetku společnosti ČEZ Distribuce, a. s.
12. Dojde-li k obnažení podzemního vedení nebo k poškození energetického zařízení, sítě pro elektronickou komunikaci nebo zařízení se sítí pro elektronickou komunikaci související nebo zařízení technické infrastruktury ve vlastnictví ČEZ Distribuce, a. s., nahláste nám prosím tuto skutečnost bezodkladně jako poruchu na bezplatnou linku 800 850 860. Poškození nebo mimořádné události způsobené na zařízení žadatelem, dodavatelem prací nebo jimi pověřenými osobami budou opraveny na náklady viníka. Zahrnutí obnažených, případně poškozených částí podzemního vedení může být provedeno pouze po souhlasu vydaném společností ČEZ Distribuce, a. s.
13. Toto vyjádření se nevztahuje na zařízení v majetku společností ČEZ ICT Services, a. s., a Telco Pro Services, a. s.
14. Toto vyjádření nenahrazuje souhlas k zajištění příkonu elektrické energie.

**Platnost tohoto vyjádření je 1 rok od data vydání.**

Zjistí-li provozovatel distribuční soustavy, že nejsou dodrženy stanovené podmínky, vyhrazuje si právo kdykoli odvolat své souhlasné vyjádření.

S pozdravem



Pavel Letáček  
Vedoucí oddělení Regionální péče  
ČEZ Distribuce, a. s.



DSP s.r.o.  
Kostěnice 111  
530 02 KOSTĚNICE



D0000000101721480903

NAŠE ZNAČKA  
001126356285

VYŘIZUJE / LINKA  
Ladislav Němec / 800 850 860

MÍSTO ODESLÁNÍ / DNE  
Plzeň 24. 6. 2022

### **Vyjádření k žádosti o souhlas s činností a/nebo s umístěním stavby v ochranném pásmu zařízení distribuční soustavy**

Vážená paní, vážený pane,

dovolte nám, abychom reagovali na Vaši žádost ze dne 7. 6. 2022, ve které nás žádáte o souhlas s činností a/nebo umístěním stavby v blízkosti zařízení distribuční soustavy, resp. v ochranném pásmu zařízení distribuční soustavy (dále jen „zařízení“) v majetku společnosti ČEZ Distribuce, a. s.

Stavba a/nebo s ní související činnost na pozemku parcelní číslo -dle PD v katastrálním území Luže vedená pod názvem „Silnice II/356“ se nachází v blízkosti zařízení distribuční soustavy, resp. zasahuje do ochranného pásma zařízení **vrchního vedení NN a VN** v majetku provozovatele distribuční soustavy společnosti ČEZ Distribuce, a. s.

**Jménem společnosti ČEZ Distribuce, a. s., Vám sdělujeme, že udělujeme souhlas s činností a/nebo umístěním stavby v blízkosti zařízení distribuční soustavy, resp. v ochranném pásmu předmětného zařízení.**

**Toto vyjádření pozbývá platnosti, nebude-li činnost a/nebo stavba zahájena do 1 roku od udělení souhlasu.**

**Platnost tohoto souhlasu je vázána na dodržení následujících podmínek:**

1. Podpěrné body nadzemního vedení nesmí být umístěny na silničním pozemku (v silniční komunikaci). Žádná část podpěrných bodů nadzemního vedení nesmí zasahovat do prostoru nad komunikací až do výšky: 6,0 m – u silnice I. a II. třídy, 5,6 m – u silnic III. třídy, místních a účelových komunikací, 5,0 m – u cyklistických stezek a chodníků.  
Stavbou (stavební činností) nesmí dojít ke změně výšky nadzemního vedení od země, resp. musí být dodrženy nejkratší povolené vzdálenosti nadzemních vedení od země a pozemních komunikací, dle normy PNE 33 3301.  
Stavbou (stavební činností) nesmí dojít k narušení stability podpěrných bodů vedení.  
Pod nadzemním vedením nesmí být realizována skládka materiálu či zeminy.  
Při realizaci stavby nesmí dojít v žádném případě k nebezpečnému přiblížení osob, věcí, zařízení nebo mechanismů a strojů k živým částem pod napětím tj. musí být dodržena minimální vzdálenost 2 m od vodičů dle ČSN EN 50110-1. V případě, že nebude možné tuto vzdálenost dodržet, je žadatel povinen požádat o vypnutí předmětného vedení.  
Stožáry osvětlení (svítidla VO), popř. stožáry místního rozhlasu, reklam a svislého dopravního značení výšky max. 3 metry nebudou umístěny blíže než 3 metry od svislé roviny krajních vodičů nadzemního vedení VN (měřeno kolmo na vedení).
2. Podmínkou pro zahájení činnosti v blízkosti zařízení distribuční soustavy, resp. v ochranném pásmu je platné sdělení o existenci zařízení v majetku společnosti ČEZ Distribuce, a. s., pro výše uvedené zájmové

**ČEZ Distribuce, a. s.**

Děčín - Děčín IV-Podmokly, Teplická 874/8, PSČ 405 02 | IČO: 24729035, DIČ: CZ24729035 |  
zapsaná v obchodním rejstříku vedeném Krajským soudem v Ústí nad Labem, sp. zn. B 2145 |  
bezplatná linka: 800 850 860, e-mail: info@cezdistribuce.cz, www.cezdistribuce.cz |  
zasílací adresa: ČEZ Distribuce, a. s., Plzeň, Guldenerova 2577/19, PSČ 326 00

Otočte prosím

území, které získáte prostřednictvím Geoportálu (geoportal.cezdistribuce.cz), při dodržení podmínek uvedených ve sdělení a v tomto vyjádření.

3. Místa křížení a souběhy ostatních zařízení a staveb se zařízeními energetickými, komunikačními sítěmi pro elektronickou komunikaci nebo zařízeními technické infrastruktury musí být vyprojektovány a provedeny v souladu s platnými normami a předpisy, zejména s ČSN 33 2000-5-52, ČSN EN 50110-1, ČSN EN 50341-1, ČSN 73 6005 a PNE 33 0000-6, PNE 33 3301, PNE 34 1050.
4. V případě nadzemního vedení nn budou pro stavby a konstrukce dodrženy odstupové vzdálenosti uvedené v PNE 33 3302 a hranu výkopu doporučujeme při realizaci stavby umístit min. 1 m od základové části podpěrného bodu.
5. Při realizaci stavby a/nebo provádění související činnosti nesmí dojít v žádném případě k nebezpečnému přiblížení osob, věcí, zařízení nebo mechanismů a strojů k živým částem pod napětím, tj. musí být dodržena minimální vzdálenost 1 m od živých částí zařízení nn, 2 m od vedení vn a 3 m od vedení vvn dle PNE 33 0000-6 s vazbou na ČSN EN 50110-1, pokud není větší vzdálenost stanovena v jiném předpisu (např. ČSN ISO 12480-1). V případě, že nebude možné tuto vzdálenost dodržet, je žadatel povinen požádat o vypnutí předmětného elektrického zařízení, případně o dočasné zaizolování vodičů nn.
6. Pracovníci provádějící práce budou prokazatelně poučeni o nebezpečí, které hrozí při nedodržení bezpečnostních předpisů. S ohledem na provádění prací v blízkosti zařízení distribuční soustavy, resp. v ochranném pásmu upozorňujeme na možnost nebezpečných vlivů od elektrického zařízení. Opatření proti těmto vlivům je na straně žadatele, dodavatele prací nebo jimi pověřených osobách. ČEZ Distribuce, a. s., nepřevzeme žádnou zodpovědnost za případné škody, které vzniknou následkem poruchy nebo havárie elektrického zařízení za nepředvídaných okolností nebo nedodržením výše uvedených podmínek.
7. Stavbou nebude narušeno stávající uzemnění nadzemního vedení ani statika podpěrných bodů. Nebude-li možné toto dodržet je nutné situaci řešit formou přeložky zařízení distribuční soustavy ve smyslu § 47 zákona č. 458/2000 Sb., v platném znění.
8. V případě činnosti a/nebo stavby v blízkosti elektrického vedení, resp. v ochranném pásmu bude dotčený prostor ze všech stran možného přístupu/vjezdu po celou dobu realizace viditelně označen výstražnou cedulí.
9. Umístěním stavby nesmí dojít ke ztížení přístupu našich pracovníků a pracovníků námi pověřených firem k zařízení v majetku společnosti ČEZ Distribuce, a. s. Při případné úpravě povrchu nesmí dojít ke změně výškové nivelity země oproti současnému stavu.
10. Musí být dodrženy Podmínky pro práce v ochranných pásmech zařízení, které jsou v platném znění k dispozici na [www.cezdistribuce.cz](http://www.cezdistribuce.cz), popř. jsou součástí vydaného sdělení o existenci zařízení v majetku společnosti ČEZ Distribuce, a. s.
11. Dojde-li k obnažení podzemního vedení nebo k poškození energetického zařízení, sítě pro elektronickou komunikaci nebo zařízení se sítí pro elektronickou komunikaci související nebo zařízení technické infrastruktury ve vlastnictví ČEZ Distribuce, a. s., nahlaste nám prosím tuto skutečnost bezodkladně jako poruchu na bezplatnou linku 800 850 860. Poškození nebo mimořádné události způsobené na zařízení žadatelem, dodavatelem prací nebo jimi pověřenými osobami budou opraveny na náklady viníka. Zahnutí obnažených, případně poškozených částí podzemního vedení může být provedeno pouze po souhlasu vydaném společností ČEZ Distribuce, a. s.
12. Toto vyjádření se nevztahuje na zařízení v majetku společností ČEZ ICT Services, a. s., a Telco Pro Services, a. s.

Provozovatel distribuční soustavy si vyhrazuje právo odvolat souhlas kdykoli, zjistí-li, že podmínky stanovené v tomto vyjádření nejsou dodrženy. Pokud zjištěné nedostatky nebyly odstraněny ani na základě písemné výzvy ve stanoveném termínu, je žadatel povinen uvést ochranné pásmo do původního stavu a zdržet se provozování jakékoli činnosti, kterou zákon výslovně zakazuje.



0000000101721480903

S pozdravem



Pavel Letáček  
Vedoucí oddělení Regionální péče  
ČEZ Distribuce, a. s.









naše značka  
5002629267  
vyřizuje  
Eva Strnadová  
datum  
20.06.2022

DSP a.s.  
Kostěnice č.p. 111  
53002 Kostěnice

Věc:  
**Silnice II/356 Luže**  
K.ú. - p.č.: Radim , Luže

Stavebník: Správa a údržba silnic Pardubického kraje , Doubravice č.p. 98 , 53353 Pardubice  
Účel stanoviska: Povolení stavby - stavební režim (ÚR+SP)  
GasNet, s.r.o., jako provozovatel distribuční soustavy (PDS) a technické infrastruktury, zastoupený GasNet Služby, s.r.o., vydává toto stanovisko:

V ZÁJMOVÉM ÚZEMÍ STAVBY SE NACHÁZÍ TATO PLYNÁRENSKÁ ZAŘÍZENÍ A PLYNOVODNÍ PŘÍPOJKY:

STL plynovod OCEL DN 100, DN 50, PE d 63 + STL přípojky

Pro realizaci stavby stanovujeme tyto podmínky:

\*\*\*\*\*

Požadujeme respektovat průběh a ochranné pásmo plynárenského zařízení.

- Při souběhu a křížení dalších inž. sítí požadujeme dodržení ČSN 73 6005, TPG 702 01, TPG 702 04, zákon č.458/2000 Sb., případně další předpisy a ČSN související s uvedenou stavbou.

- V ochranném pásmu plynárenského zařízení a přípojek (1 m na každou stranu) nebudou umísťovány stavební objekty dle ČSN EN 12007, TPG 70204, odst. 14.5., 14.6., tzn. např. budovy, přístřešky, oplocení (sloupky, podezdívky), opěrné zdi, a dále palisády, propustky, vpusti, svislé dopravní značení, apod; PZ musí být volně přístupné.

- Při výstavbě komunikace, zpevněných ploch, chodníků, sjezdů atd. požadujeme dodržet ČSN 736005 tab.B 1.

- Plánovaná úprava povrchu terénu nad plynárenským zařízením musí být provedena tak, aby nedošlo ke změně hloubky uložení plynárenského zařízení vč. poklopů armatur a povrch byl z rozebíratelného materiálu (dlažba, betonový asfalt, nearmovaný beton v tloušťce do 5 cm apod.).

- V případě nutnosti provádění terénních úprav pozemku nad plynovodem musí být průkazně zjištěna hloubka uložení stávajícího plynovodu. Následné úpravy terénu musí být provedeny tak, aby konečné uložení plynovodu bylo prokazatelné od 1 - 1,50 m (dle TPG 70201 a ČSN 736005).

- Zemní práce nesmí být prováděny do větší hloubky než 40 cm nad povrchem stávajícího plynárenského zařízení. Pískové lože kolem PZ bude min. 10cm pod a 20cm nad PZ.

- Upozorňujeme Vás, že v případě uložení stávajícího plynovodního vedení v zeleném pásmu, může mít toto zařízení snížené krytí.

- Nové uliční vpusti musí být umístěny v minimální vzdálenosti 0,5 m od obrysu stávajícího PZ.

- Dojde-li k dočasnému snížení krytí plynárenského zařízení, při realizaci požadujeme chránit plynovody před mechanickým

**GasNet Služby, s.r.o.**

Plynárenská 499/1 · Zábřovice · 602 00 Brno · T 555 90 10 10 · [www.gasnet.cz](http://www.gasnet.cz)

IČ: 27935311 · DIČ: CZ27935311

**Zápis do obchodního rejstříku:** Krajský soud v Brně, sp. zn. C 57165, dne 26. 7. 2007

**Certificate of incorporation:** Regional Court in Brno, ref. number C 57165, on 26th July 2007

Zákaznická linka GasNet 555 90 10 10, [info@gasnet.cz](mailto:info@gasnet.cz), [www.gasnet.cz](http://www.gasnet.cz)

- poškozením při pojiždění betonovými panely, popř. ocelovými plechy o tloušťce min. 3 cm.
- Dopravní značení musí být umístěno od stávajícího plynárenského zařízení v minimální vzdálenosti 1 m.
- Nepoškodit nadzemní části STL plynovodu (orientační sloupky, uzávěry, odvodňovače atd.);
- V místech, kde není možné dodržet min. 40 cm nad povrchem stávajícího PZ, nesmí být sanace prováděna!

#### Výsadba stromů a keřů:

- V případě výsadby zeleně - trvalé porosty kořenící do větší hloubky než 20 cm nad povrch plynovodu požadujeme vysazovat od stávajícího plynárenského zařízení ve vzdálenosti minimálně 2 m na obě strany od osy plynovodu. Viz. § 68 odst. 6 Zákona č. 458/2000 Sb. v platném znění.

- Veškeré stavební práce budou prováděny v OP výhradně ručním způsobem a musí být vykonávány tak, aby v žádném případě nenarušily bezpečný provoz uvedených plynárenských zařízení a plynovodních přípojek.

- Případné dočasné zařízení staveniště (maringotky, mobilní buňky atd.) umístit min. 1 m od STL plynovodu a přípojek.

Pokud stavba vyvolá výškovou nebo směrovou úpravu trasy plynárenského zařízení, bude zpracována PD přeložek plynárenských zařízení.

Info a následné stanovisko k přeložce: <https://dpo.gasnet.cz/zadost>

Budou-li dodrženy výše uvedené podmínky, se stavbou "Silnice II/356 Luže" souhlasíme.

V rozsahu této stavby souhlasíme s povolením stavby dle zákona 183/2006 Sb. ve znění pozdějších předpisů. Tento souhlas platí pro územní řízení, řízení o územním souhlasu, veřejnoprávní smlouvy pro umístění stavby, zjednodušené územní řízení, ohlášení, stavební řízení, společné územní a stavební řízení, veřejnoprávní smlouvu o provedení stavby nebo oznámení stavebního záměru s certifikátem autorizovaného inspektora.

V zájmovém území se mohou nacházet plynárenská zařízení jiných vlastníků či správců, případně i dlouhodobě nefunkční/neprovozovaná plynárenská zařízení bez dostupných informací o jejich poloze a vlastnictví.

Plynárenská zařízení a plynovodní přípojky (dále jen PZ) jsou dle ust. § 2925 zákona č. 89/2012 Sb., občanského zákoníku, provozovány jako zařízení zvláště nebezpečná a z tohoto důvodu jsou chráněna ochranným pásmem dle zákona č. 458/2000 Sb. ve znění pozdějších předpisů.

Rozsah ochranného pásma je stanoven v zákoně 458/2000 Sb. ve znění pozdějších předpisů.

Stavební činnosti je možné realizovat pouze při dodržení podmínek stanovených v tomto stanovisku. Nebudou-li tyto podmínky dodrženy, budou stavební činnosti považovány dle § 68 zákona č. 458/2000 Sb. ve znění pozdějších předpisů za činnost bez našeho předchozího souhlasu. Při každé změně projektu nebo stavby (zejména trasy navrhovaných inženýrských sítí) je nutné požádat o nové stanovisko k této změně.

Nedodržení podmínek uvedených v tomto stanovisku zakládá odpovědnost stavebníka za vzniklé škody.

Za stavební činnosti se pro účely tohoto stanoviska považují všechny činnosti prováděné v ochranném pásmu PZ (tzn. bezvýkopové technologie a terénní úpravy) a činnosti mimo ochranné pásmo, pokud by takové činnosti mohly ohrozit bezpečnost a spolehlivost PZ (např. trhací práce, sesuvy půdy, vibrace, apod.).

Případné zřizování staveniště, skladování materiálů, stavebních strojů apod. bude realizováno mimo ochranné pásmo PZ (není-li ve stanovisku uvedeno jinak).

Při použití nákladních vozidel, stavebních strojů a mechanismů požadujeme zabezpečit případný přejezd přes PZ uložením betonových panelů v místě přejezdu PZ.

#### PŘI REALIZACI STAVBY BUDOU DODRŽENY TYTO PODMÍNKY PRO PROVÁDĚNÍ STAVEBNÍ ČINNOSTI:

(1) Před zahájením stavební činnosti bude provedeno vytyčení trasy a přesné určení uložení PZ. Vytyčení trasy provede příslušná regionální oblast ZDARMA. Formulář a kontakt naleznete na <https://www.gasnet.cz/cs/ds-vytyceni-pz/>, lze využít QR kód, který je uveden v tomto stanovisku. Při podání žádosti uvede žadatel naši značku (číslo jednací) uvedenou v úvodu

tohoto stanoviska a sdělí termín zahájení a ukončení stavby. O provedeném vytyčení trasy bude sepsán protokol. Přesné určení uložení PZ (sondou) je povinen provést stavebník na svůj náklad.  
**BEZ VYTYČENÍ TRASY A PŘESNÉHO URČENÍ ULOŽENÍ PZ STAVEBNÍKEM NESMÍ BÝT VLASTNÍ STAVEBNÍ ČINNOST ZAHÁJENA. VYTYČENÍ POVAŽUJEME ZA ZAHÁJENÍ STAVEBNÍ ČINNOSTI V OCHRANNÉM A BEZPEČNOSTNÍM PÁSMU PZ. PROTOKOL O VYTYČENÍ MÁ PLATNOST 2 MĚSÍCE.**

(2) Stavebník je povinen stavebnímu podnikateli prokazatelně předat kopii tohoto stanoviska. Převzetí kopie stvrdí stavební podnikatel stavebníkovi svým podpisem a zápisem do stavebního deníku. Pracovníci provádějící stavební činnosti budou prokazatelně seznámeni s polohou PZ, rozsahem ochranného pásma a těmito podmínkami.

(3) Bude dodržena mj. ČSN 73 6005, TPG 702 01, TPG 702 04, TPG 700 03, zákon č. 458/2000 Sb. ve znění pozdějších předpisů, případně další předpisy související s uvedenou stavbou.

(4) Při provádění stavební činnosti v ochranném pásmu PZ vč. přesného určení uložení PZ je stavebník povinen učinit taková opatření, aby nedošlo k poškození PZ nebo ovlivnění jejich bezpečnosti a spolehlivosti provozu. Nebude použito nevhodného nářadí, zemina bude těžena pouze ručně bez použití pneumatických, elektrických, bateriových a motorových nářadí.

(5) V případě použití bezvýkopových technologií (např. protlaku) bude před zahájením stavební činnosti provedeno úplné obnažení PZ v místě křížení na náklady stavebníka. Technologie musí být navržena tak, aby v místě křížení nebo souběhu s PZ byl dostatečný stranový nebo výškový odstup od PZ, který zajistí nepoškození PZ během prací a to s ohledem na použitou bezvýkopovou technologii a všechny její účinky na okolní terén. V případě, že nemůže být tato podmínka dodržena, nesmí být použita bezvýkopová technologie.

(6) Odkrytá PZ budou v průběhu nebo při přerušení stavební činnosti řádně zabezpečena proti jejich poškození.

(7) Poklopy uzávěrů a ostatních armatur na PZ, vč. hlavních uzávěrů plynu (HUP) na odběrném plynovém zařízení udržovat stále přístupné a funkční po celou dobu trvání stavební činnosti.

(8) Bude zachována hloubka uložení PZ (není-li ve stanovisku uvedeno jinak).

(9) Stavebník je povinen neprodleně oznámit každé i sebemenší poškození PZ (vč. drobných vrypů do PE potrubí, poškození izolace, signalizačního vodiče, výstražné fólie, markeru atd.) na telefon 1239.

(10) Před provedením zásypu výkopu a v průběhu stavby bude provedena kontrola dodržení podmínek stanovených pro stavební činnosti v ochranném pásmu PZ. Povinnost kontroly se vztahuje i na PZ, která nebyla odhalena. Kontrolu provede příslušná regionální oblast (formulář a kontakt naleznete na <https://www.gasnet.cz/cs/ds-vytyceni-pz/>, lze využít QR kód, který je uveden v tomto stanovisku). Při žádosti uvede žadatel naši značku (číslo jednací) uvedenou v úvodu tohoto stanoviska. Kontrolu je třeba objednat min. 5 dnů předem. Předmětem kontroly je také ověření dodržení stanovené odstupové vzdálenosti staveb, které byly povoleny v ochranném a bezpečnostním pásmu PZ.

(11) O provedené kontrole bude sepsán protokol. Bez provedené kontroly nesmí být PZ zasypána. Stavebník je povinen na základě výzvy provozovatele PZ, nebo jeho zástupce doložit průkaznou dokumentaci o nepoškození PZ během výstavby nebo provést na své náklady kontrolní sondy v místě styku stavby s PZ.

(12) Plynárenské zařízení a plynovodní přípojky budou před zásypem výkopu řádně podsypány a obsypány, bude provedeno zhutnění a bude osazena výstražná fólie žluté barvy, to vše v souladu s předpisem provozovatele distribuční soustavy „Zásady pro projektování, výstavbu, rekonstrukce a opravy“, který naleznete na <https://www.gasnet.cz/cs/technicke-dokumenty/> a v souladu s ČSN EN 12007-1-4, TPG 702 01, TPG 702 04.

(13) Neprodleně po skončení stavební činnosti budou řádně osazeny všechny poklopy a nadzemní prvky PZ.

(14) Pokud stavebník nedodrží podmínky stanovené tímto stanoviskem bude činnost stavebníka vyhodnocena provozovatelem PZ jako narušení ochranného nebo bezpečnostního pásma PZ a budou z toho vyvozeny příslušné důsledky.

Platí pouze pro území vyznačené v příloze tohoto stanoviska a to 24 měsíců ode dne jeho vydání.

V případě dotčení pozemku v majetku společnosti GasNet, s.r.o. je třeba dále projednat smluvní vztah k tomuto pozemku. Kontakt na projednání naleznete na adrese [www.gasnet.cz/cs/kontakt-ni-system/](https://www.gasnet.cz/cs/kontakt-ni-system/), činnost Smluvní vztahy - pozemky a budovy plynárenských zařízení.

Za správnost a úplnost dokumentace předložené s žádostí včetně jejího souladu s platnými předpisy plně zodpovídá její zpracovatel. Stanovisko nenahrazuje případná další stanoviska k jiným částem stavby.

V případě další korespondence nebo jednání (např. změna stavby) uvádějte naši značku - 5002629267 a datum tohoto stanoviska. Kontakty jsou k dispozici na <https://www.gasnet.cz/cs/kontaktni-system/>.

A handwritten signature in blue ink, appearing to read 'Eva Strnadová'.

GasNet, s.r.o.  
zastoupená společností GasNet Služby, s.r.o., IČ 27935311  
Eva Strnadová  
Technik externích požadavků-Čechy  
Oddělení zpracování ext. požadavků-Čechy  
EVA.STRNADOVA@GASNET.CZ

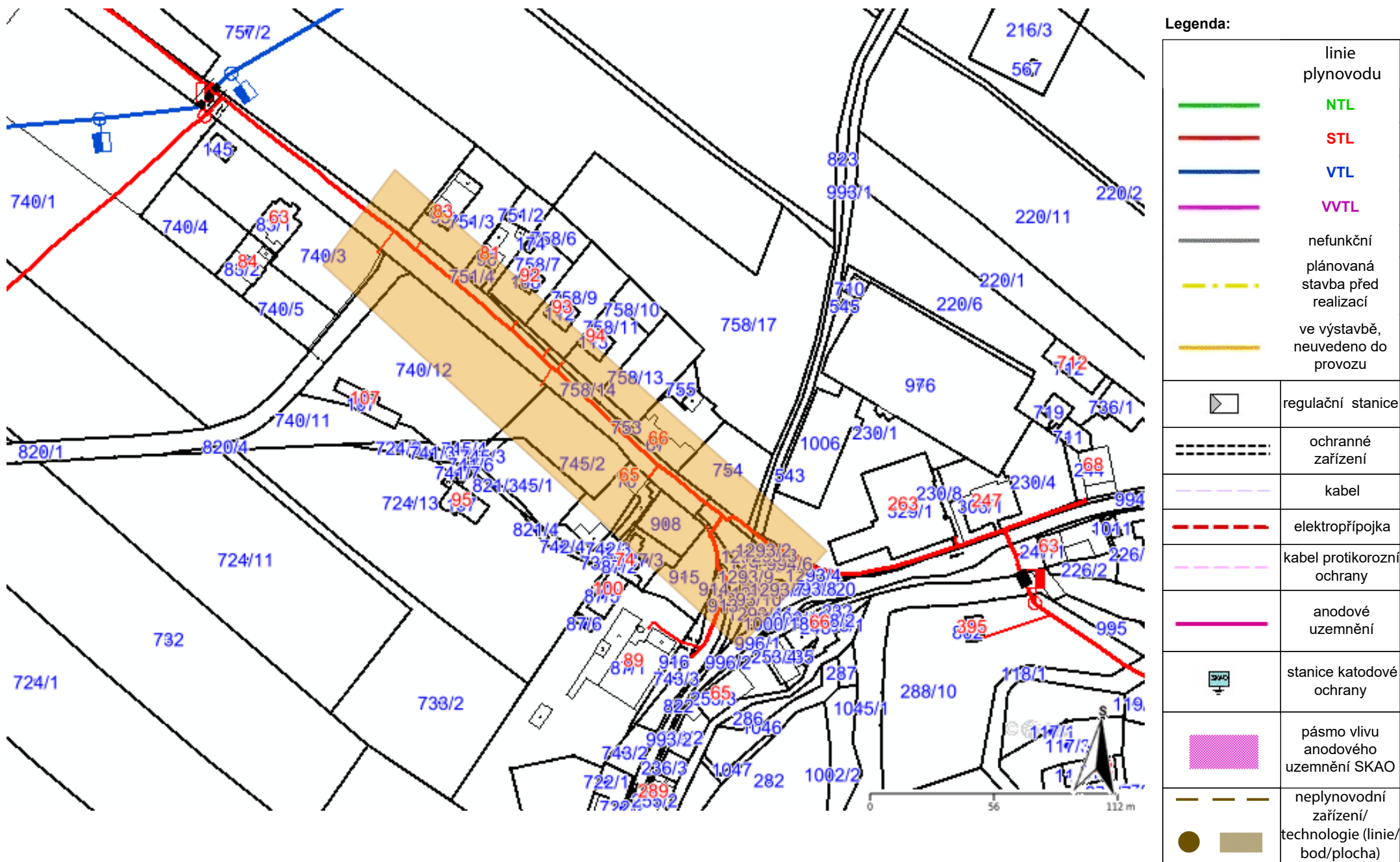


Zažádejte o vytyčení

Přílohy: Orientační zakres plynárenského zařízení, Detailní zakres plynárenského zařízení, Ověřená příloha žadatele, Ověřená příloha žadatele

**Příloha: Orientační zákres plynárenského zařízení. Tato příloha je nedílnou součástí stanoviska č. 5002629267 ze dne 20.06.2022.**

Provozovatel DS: GasNet, s.r.o.; Stavebník: Správa a údržba silnic Pardubického kraje, Doubravice č.p. 98, 53353 Pardubice. K.ú.: Radim, Luže.



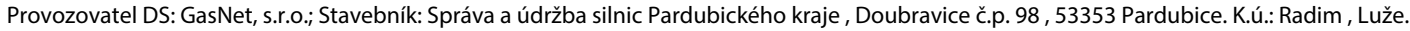
**Příloha: Detailní zákres plynárenského zařízení. Tato příloha je nedílnou součástí stanoviska č. 5002629267 ze dne 20.06.2022.**

Provozovatel DS: GasNet, s.r.o.; Stavebník: Správa a údržba silnic Pardubického kraje, Doubravice č.p. 98, 53353 Pardubice. K.ú.: Radim, Luže.

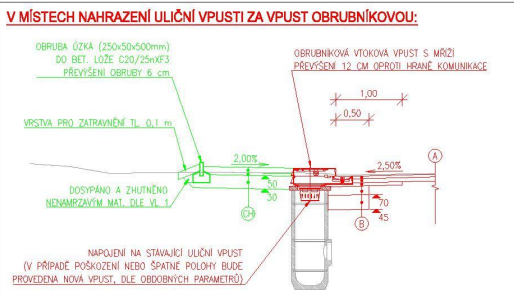
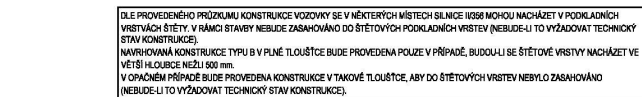


Legenda:	
linie plynovodu	
	NTL
	STL
	VTL
	WTL
	nefunkční
	plánovaná stavba před realizací
	ve výstavbě, neuvedeno do provozu
	regulační stanice
	ochranné zařízení
	kabel
	elektropřípojka
	kabel protikoroziční ochrany
	anodové uzemnění
	stanice katodové ochrany
	pásmo vlivu anodového uzemnění SKAO
	neplynovodní zařízení/technologie (linie/bod/plocha)







[illegible]



Číslo vyjádření: 022070181095

Vyřizuje: Vladko Voříšek  
Tel.: 469 669 934  
Mobil: 702 250 358  
E-mail: vladko.vorisek@vschrudim.cz  
Datum: 28. 6. 2022

**DSP, a. s.**  
**Ing. Adam Tužil**  
**Kostěnice 111**  
**530 02 Kostěnice**

**Luže - parc. č. 1000/15, 1293/1, 1293/10, 1293/11, 1293/2, 1293/3, 1293/4, 1293/5, 1293/6, 1293/7, 1293/9, 230/1, 993/1, 9 ... (kompletní rozsah parc. čísel zájmového území je na konci vyjádření) - Silnice II/356 Luže (územní nebo stavební řízení - se záměrem napojení domu nebo pozemku na vodohospodářské sítě - komunikace)**

Investor: Správa a údržba silnic Pardubického kraje, Doubravice 98, 533 53 Doubravice

1. V příloze jsou orientačně zakresleny vodohospodářské sítě pro veřejnou potřebu, které v zájmovém území provozuje Vodárenská společnost Chrudim, a. s. (dále jen VS Chrudim). V situaci nejsou zakresleny všechny vodovodní a kanalizační přípojky, jejich polohu si můžete ověřit dotazem u jejich vlastníků.

2. Projektová dokumentace řeší rekonstrukci stávající silnice II/356 v Luži.  
- V rámci rekonstrukce silnice II/356 dojde k využití stávajícího systému kanalizace, nacházejícího se od křižovatky silnice II/356 a III/35828 směrem na město Luže.

Do stávající kanalizace budou napojeny následující odvodňovací objekty:

Nová uliční vpust v km 0,060 26 – nový objekt přímo nad průběhem stávající kanalizace.  
Stávající uliční vpust v km 0,104 30 – nahrazení za obrubníkovou vpust ve stejných místech.  
Stávající šachta v km 0,122 19 – nahrazení plného poklopu za vtokovou mříž.  
Nová uliční vpust v km 0,139 00 – nový objekt přímo nad průběhem stávající kanalizace.  
Stávající uliční vpust v km 0,143 00 – nahrazení za obrubníkovou vpust ve stejných místech.  
Nová uliční vpust v km 0,207 30 – připojení do nejbližší šachty pomocí potrubí DN200.

Předpokládá se obdobné množství dešťových vod svedených do jednotné kanalizace, jako tomu je u stávajícího stavu.

Od křižovatky silnice II/356 a III/35828 směrem na obec Radim, bude dešťová voda odvedena přes příkopy a nově vzniklé odvodňovací prvky do Anenského potoka.

**Upozornění: Kanalizační řád pro dotčenou veřejnou kanalizaci nedovoluje zaústění drenážních vod. Plánované drenážní perforované potrubí DN160, odvodňující zemní plán, které mělo být svedeno do uličních vpustí a šachty, nemůže být zaústěno do stávající jednotné kanalizace.**

3. **S realizací souhlasíme při respektování následujících požadavků:**

- Při změně nivelety terénu nad vodohospodářskými sítěmi budou jejich povrchové prvky umístěny do nové nivelety terénu. V případě změny stávajícího krytí vodovodu, bude nutné toto předem projednat a odsouhlasit s pracovníkem VS Chrudim.
- Pracovníci společnosti VS Chrudim před zahájením stavby a po jejím dokončení prověří fyzický stav dotčených kanalizačních stok. Pokud dojde ke zjištění vad na kanalizaci způsobených uvedenou akcí, bude po investrovi vyžadováno odstranění těchto vad na jeho náklady, a to dle požadavků VS Chrudim.
- Prováděcí organizace uvědomí zástupce provozu VS Chrudim – pan Stanislav Libřický, tel.: 603 899 863, e-mail: stanislav.libricky@vschrudim.cz o zahájení prací, a to nejméně 15 dnů předem.
- Před zahájením zemních prací požádá prováděcí organizace pracovníka VS Chrudim o vytýčení provozovaných sítí – pan Vladimír Kraus, tel.: 603 899 841, e-mail: vladimir.kraus@vschrudim.cz (Umístění vytýčených zařízení požadujeme ověřit vždy ruční sondou, aby nedošlo k jeho poškození). Prováděcí organizace vyznačí polohu vytýčených sítí přímo na staveništi.
- Pro napojení kanalizační přípojky do veřejné kanalizace kontaktujte pracovníka VS Chrudim – Ing. Tomáš Strouhal, tel.: 603 899 887, e-mail: tomas.strouhal@vschrudim.cz. Zemní práce a výstavbu kanalizační přípojky si zajistí investor. Veřejná část kanalizační přípojky bude vybudována současně s napojením (část od místa napojení k hranici soukromého pozemku nebo k obvodové zdi, tvoří-li tato hranici soukromého pozemku).

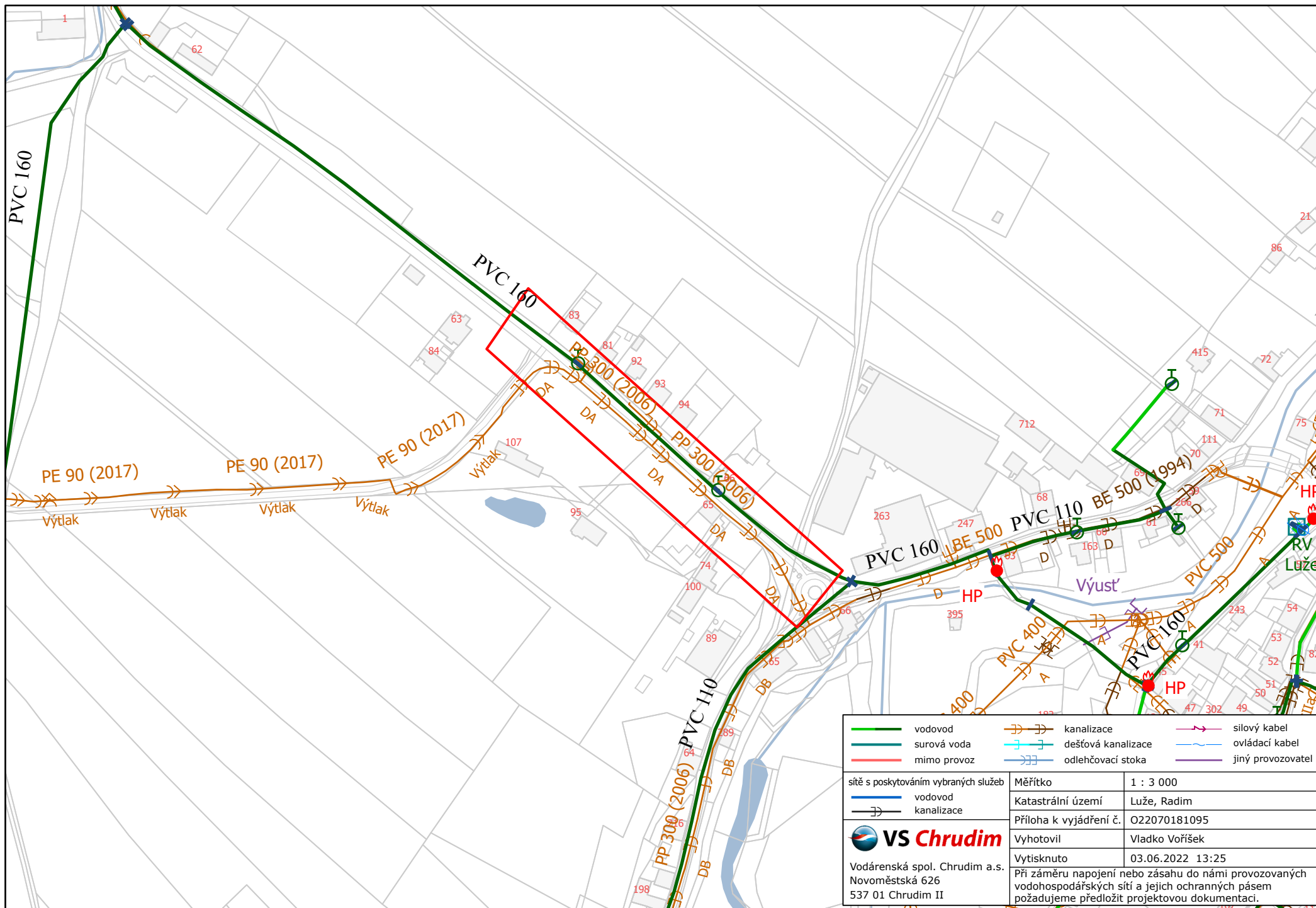
- e. Napojení na předbudovanou část kanalizační přípojky bude provedeno se souhlasem pracovníka provozu VS Chrudim.
  - f. Stavba musí být vybudována v souladu s vyhláškou č. 268/2009 Sb., o technických požadavcích na stavby (zejména §32 a §33) a ČSN 756101 Stokové sítě a kanalizační přípojky.
  - g. Technická přejímka funkčnosti povrchových prvků vodohospodářských sítí bude provedena před položením poslední vrstvy komunikace. Předání všech povrchových prvků vodohospodářských sítí v plně funkčním stavu bude na místě písemně potvrzeno oprávněným pracovníkem VS Chrudim - pan Stanislav Libřický, tel.: 603 899 863, e-mail: stanislav.libricky@vschrudim.cz. **Toto potvrzení bude předloženo ke kolaudaci stavby.**
  - h. Pracovníky, kteří budou provádět zemní práce v blízkosti stávajících vodohospodářských sítí, zástupce prováděcí organizace upozorní, aby dbali maximální opatrnosti a ve vzdálenosti nejméně 1,0 m na každou stranu od osy potrubí nepoužívali nevhodné nářadí a těžkou mechanizaci (hloubicí a nákladní stroje, sbíječky apod.). Obnažené vodohospodářské sítě musí být řádně zabezpečeny proti poškození a před jejich záhozem bude zástupce provozu VS Chrudim přizván ke kontrole, zda nedošlo k jejich viditelnému poškození.
  - i. Každé poškození stávajících vodohospodářských sítí nahlásí prováděcí organizace neprodleně zástupci příslušného provozu nebo na dispečink VS Chrudim - tel: 469 669 911.
  - j. Při souběhu a křížení s vodovodem a kanalizací musí být dodržena minimální vzdálenost dle zákona č. 274/2001 Sb. v platném znění, případně dle požadavku provozovatele, a to:
    - I. Mezi půdorysným okrajem potrubí a půdorysným okrajem ostatních sítí v souběhu 1,0 m a v křížení dle ČSN 736005.
    - II. Mezi základy a svislými konstrukcemi staveb souvisejících s vodovodními a kanalizačními sítěmi (vodovodní armaturní šachty, čerpací a přečerpávací stanice včetně jejich oplocení) a půdorysným okrajem navrhovaných sítí 1,5 m.
    - III. Mezi stěnou kanalizačních šachet a půdorysným okrajem navrhovaných sítí 0,5 m.
    - IV. Mezi základy a svislými konstrukcemi ostatních staveb včetně oplocení, stožárů veřejného osvětlení a víceletými dřevinami (vyjma keřů) a půdorysným okrajem vodovodního a kanalizačního potrubí **1,5 m pro DN ≤ 500 mm a 2,5 m pro DN > 500 mm.**
  - k. V případě, že bude v průběhu realizace stavby zjištěno, že výše uvedené podmínky nelze dodržet, budou kritická místa souběhů projednána a odsouhlasena s VS Chrudim.
2. Toto vyjádření má platnost 2 roky ode dne vydání.



Ing. Sylva Řezníčková  
vedoucí zákaznického centra

Rozsah dotčených parcel zájmového území: Luže - parc. č. 1000/15, 1293/1, 1293/10, 1293/11, 1293/2, 1293/3, 1293/4, 1293/5, 1293/6, 1293/7, 1293/9, 230/1, 993/1, 993/2, 994/5, 994/6, Radim - parc. č. 112, 113, 67, 70, 740/12, 740/3, 742/3, 745/2, 751/3, 751/4, 753, 754, 757/2, 758/11, 758/13, 758/14, 758/7, 758/9, 820/1, 823, 824/11, 824/12, 824/13, 824/14, 87/3, 908, 913, 914, 915, 95, 96

Přílohy: Mapa\_O22070181095.pdf  
Provoz: Luže





**Sekce majetková Ministerstva obrany**  
**odbor ochrany územních zájmů a státního odborného dozoru**  
Tychonova 1, Praha 6, PSČ 160 01, datová schránka hjyaavk

---

Sp.zn.: 133764/2022-1322-OÚZ-BR  
SpMO: 22470/2022-1322-425

Brno 17. června 2022

DSP a.s.  
IČ: 27555917  
Kostěnice 111  
530 02 Pardubice

**Závazné stanovisko pro územní a stavební řízení**  
**Silnice II/356 Luže, k.ú. Radim**

Odbor ochrany územních zájmů a státního odborného dozoru, Sekce majetková, **Ministerstvo obrany**, v souladu se zmocněním v § 175 odst. 1 zákona č. 183/2006 Sb., o územním plánování a stavebním řádu (stavební zákon), ve znění pozdějších předpisů (dále jen „stavební zákon“), ve smyslu zákona č. 222/1999 Sb., o zajišťování obrany České republiky, ve znění pozdějších předpisů (dále jen „zákon o zajišťování obrany ČR“), a v souladu s Rozkazem ministra obrany č. 39/2011 - Zabezpečení výkonu působnosti MO ve věcech územního plánování a stavebního řádu, v platném znění, **vydává** ve smyslu § 4 odst. 2 písm. a) stavebního zákona pro potřeby vedeného řízení

**souhlasné závazné stanovisko**

**k záměru rekonstrukce silnice II/356 v k.ú. Radim tak, jak byl doložen v písemné a grafické dokumentaci při dodržení následujících podmínek:**

**- Při uzavírce či omezení silnice II/356 požadujeme tuto skutečnost oznámit ReStřVD Hradec Králové minimálně 3 týdny předem včetně navržených objízdných tras k provedení zvláštních opatření.**

**Kontaktní osoba: Kateřina Obermajerová, tel. 973 251 519, email: [obermajerovak@army.cz](mailto:obermajerovak@army.cz)**

Výše uvedené podmínky musí být uvedeny ve vydaném rozhodnutí, které bude Ministerstvu obrany doručeno v jednom výtisku.

**Odůvodnění:**

Ministerstvo obrany v souladu se zmocněním v § 175 odst. 1 stavebního zákona, dle § 161 téhož zákona a zákona o zajišťování obrany ČR provedlo po obdržení vaší žádosti o vydání závazného stanoviska dotčeného orgánu vyhodnocení předloženého záměru, prověřilo evidenci technické infrastruktury v jeho vlastnictví. Odbor ochrany územních zájmů a státního odborného dozoru SSŘO MO neeviduje inženýrské sítě a podzemní telekomunikační vedení, které by byly s daným stavebním záměrem v kolizi.

Daný stavební záměr je lokalizován v územích vymezených Ministerstvem obrany v souladu s § 175 stavebního zákona u stavebních úřadů. Tato vymezená území Ministerstva obrany jsou shodná s údaji o území poskytovanými Ministerstvem obrany pro ÚAP a jejich součástí jsou podrobné specifikace podmínek ve vymezeném území Ministerstva obrany a zákonná určení. Po

posouzení stavebního záměru odbornými složkami Ministerstvo obrany konstatuje, že předložený stavební záměr není v rozporu se zájmy Ministerstva obrany a nekoliduje s ochranou zájmů Ministerstva obrany (viz ÚAP - jev 102a, 119). Realizace stavebního záměru provedená v souladu s předloženou projektovou dokumentací při dodržení výše uvedené podmínky neohrozí naplnění veřejného zájmu na zajištění obrany a bezpečnosti státu. Pro zajištění bojeschopnosti a plánování plynulého provozu vojenské techniky je pro Ministerstvo obrany nezbytné obdržení požadovaného sdělení reálných informací o plánovaném dopravním omezení.

**Toto závazné stanovisko Ministerstva obrany je platné 2 roky a musí být vyžádáno znovu, nebude-li během této doby stavba zahájena nebo dojde-li ke změnám v umístění, výšce nebo rozsahu stavby.**

Kontaktní osoba: Bc. Zuzana Pernicová, tel. 973 445 760.

Ing. Lenka Martykánová  
vedoucí oddělení ochrany územních zájmů

VZ.

Renata Leníková  
vrchní referent  
oddělení ochrany územních zájmů

V další korespondenci, týkající se výše uvedené věci, uvádějte odkaz na sp. zn.: 133764/2022-1322-OÚZ-BR tohoto stanoviska Ministerstva obrany.

Adresa pro doručování:

Ministerstvo obrany,  
Sekce majetková,  
odbor ochrany územních zájmů a státního odborného dozoru,  
oddělení ochrany územních zájmů  
pracoviště OÚZ Brno  
Svatoplukova 2687/84, 662 10 Brno  
IČO: 60162694

POLICIE ČESKÉ REPUBLIKY  
Krajské ředitelství policie Pardubického kraje  
Územní odbor Chrudim  
Dopravní inspektorát  
Průmyslová 1478, 537 20 Chrudim

Č. j. KRPE-54796-2/ČJ-2022-170306

Chrudim 8. srpna 2022  
Počet stran: 4

DSP a.s.  
Ing. Adam Tužil  
Kostěnice č. 111  
530 02 Pardubice

doručovací adresa:  
(DSP a.s. IČ: 275 55 917)

### **Stanovisko k projektové dokumentaci pro společné územní a stavební povolení.**

Dne 14.06.2022 byla na Policii ČR, Krajské ředitelství Pardubického kraje, Územní odbor Chrudim, Dopravní inspektorát v Chrudimi předložena žádost o stanovisko na akci:

#### **„Silnice č. II/356 Luže“**

Zájmová oblast stavby se nachází na silnici II/356 v úseku od křižovatky silnic II/356 x III/35828 (včetně), po napojení na účelovou komunikaci, nacházející se přibližně 30 metrů od středu okružní křižovatky silnic II/356 a II/305. Stavba bude napojena na stávající dopravní infrastrukturu dle stávajícího stavu. Na začátku úseku bude silnice II/356 plynule navazovat na pokračování silnice II/356, jež bude rekonstruována v rámci navazující stavby: „Silnice II/356 Radim“. Na konci úseku bude silnice pokračovat s plynulým napojením na stávající povrch silnice II/356. Silnice III/35828, jež se na silnici II/356 napojuje na začátku úseku, bude taktéž plynule napojena v šířkových parametrech dle stávajícího stavu. Stávající místní komunikace, hospodářské sjezdy a sjezdy k nemovitostem budou napojeny na nový rekonstruovaný povrch silnice II/356 dle stávajícího stavu a z materiálů obdobných původním materiálům. V rámci koordinace PD s plánovanými souvisejícími stavbami (viz. kapitola B.1.k), bude po levé straně komunikace (ve směru staničení) stavba počítat s napojením na nové chodníkové plochy. Vjezdy na okolní nemovitosti pak budou řešeny přejezdem přes budoucí chodníkové plochy (řešeno v rámci související PD). V místech vjezdů na pozemky budou na silnici II/356 osazeny snížené silniční obruby v šířkách dle možnosti vjezdu na pozemek ověřených vlečnými křivkami (viz. výkres D.1.1.2 Situace stavby).

Dle jednání ze dne 26. 7. 2022 nebude po pravé straně komunikace prováděna nástupní plocha autobusové zastávky, a naopak zastávka s názvem Luže, Radim, odb. Bělá, ve směru od obce Radim na město Luže po pravé straně bude navržena na zrušení, neboť zasahuje do rozhledových parametrů přilehlé křižovatky a intenzity cestujících využívající tuto zastávku jsou zanedbatelné. Zároveň došlo k úpravě dopravního značení, dle před projednaného návrhu města Luže s policií ČR, kdy v rámci stavby „Chodník pro chodce, Radim – Luže“ dojde k přesunu SDZ začátku / konce obce Luže a místní část Radim bude označena pouze SDZ IS 15a (název místní části obce), nikoli SDZ IZ4a/b (označující začátek a konec obce). Vlivem těchto změn se bude celý zájmový úsek nacházet v obci Luže, a návrhová rychlost bude v celé délce 50 km/h.

Policie České republiky, Krajské ředitelství Pardubického kraje, Územní odbor Chrudim, Dopravní inspektorát, jako orgán státní správy ve věcech bezpečnosti a plynulosti provozu na pozemních

komunikacích ve smyslu ust. § 2 zákona č. 273/2008 Sb., o Policii České republiky; ve smyslu ust. § 1 zákona č. 12/1997 Sb., o bezpečnosti a plynulosti silničního provozu, ve znění pozdějších předpisů, s odkazem na ustanovení § 124 odst. 11 písm. e) zákona č. 361/2000 Sb., o provozu na pozemních komunikacích a o změnách některých zákonů, v platném znění a ve věci pozemních komunikací ve smyslu **ust. § 16 odst. 2 zákona č. 13/1997 Sb.**, o pozemních komunikacích, ve znění pozdějších předpisů vydává k projektové dokumentaci následující stanovisko:

- vzhledem k několika projednáním konajícím se na místě samém, **souhlasíme** s aktualizovanou projektovou dokumentací a to zrušení autobusové zastávky zasahující do rozhledových polí křižovatky silnic č. II/356 a III/358 28 a zachování autobusové zastávky v opačném směru. Ponechání přístřešku u zrušené autobusové zastávky je na zvážení. Doporučujeme v rámci projektové dokumentace do budoucí žádosti o místní úpravu provozu zahrnout taktéž komunikaci vyúsťující do sil. č. II/356 u okružní křižovatky (výjezd od domu čp. 89), kde není jasné zřejmé o jakou komunikaci a kdo má v tomto případě při výjezdu přednost v jízdě. S ostatním dopravním značením souhlasíme.

#### Obecné podmínky:

- před samotným umístěním dopravního značení/dopravního zařízení (nejméně před kolaudací stavby) - **stanovení místní úpravy provozu na pozemních komunikacích bude nutné postupovat dle § 77 zák. č. 361/2000 Sb., o provozu na pozemních komunikacích a o změnách některých zákonů, v platném znění.**
- v rámci stavby požadujeme prověřit technický stav stávajícího dopravního značení – v případě jeho poškození či nereflexnosti ho požadujeme vyměnit za nové odpovídající vyhl. č. 294/2015 Sb. a TP 65, (případnou výměnu DZ je nutné zakreslit do plánu dopravního značení,
- požadujeme, aby pro daný projekt – stavbu byly dodrženy příslušné normy, technické podmínky a další související předpisy (ČSN 73 6110, ČSN 73 6102, ČSN 73 6101, TP 65, TP 133, vyhl.č. 398/2009 Sb. aj),
- prováděním stavby nedojde k ohrožení provozu na pozemních komunikacích. K jeho případnému omezení může dojít jen v nezbytné míře a na dobu nezbytně nutnou. V případě, pokud si to vyžádá situace, budou práce prováděny pod ochrannou přenosného dopravního značení,
- před zahájením prací bude nutné na zdejší součást Policie ČR **předložit návrh dopravně inženýrských opatření k zajištění bezpečnosti a plynulosti silničního provozu a požádat o vydání „Stanoviska k umístění přechodné úpravy provozu na pozemních komunikacích“** dle § 77 zákona č. 361/2000 Sb. o provozu na pozemních komunikacích a případně také samostatně požádat o **vydání „Souhlasu se zvláštním užíváním komunikace“** dle § 25 zákona č. 13/1997 Sb. o pozemních komunikacích, nebo případně také o **vydání „Vyjádření k uzavírce PK a vedení objízdné trasy“** dle § 24 odst. 2 písm. d) zákona č. 13/1997 Sb., o pozemních komunikacích.
- toto stanovisko je vyhotoveno k předložené PD, která byla zaslán prostřednictvím datové schránky a je nedílnou součástí žádosti,



- jiné připomínky z hlediska námi chráněných zájmů nemáme.

Platnost tohoto vyjádření je tři roky od data vydání.

#### **Předložený projekt DIO viz. příloha č. 1:**

Výstavba bude za uzavírky. Objízdná trasa pro OA vedena od okružní křižovatky po sil. č. II/305 směrem Voletice, vlevo na obec Lozice po sil. č. III/305 29, vlevo na Radim po sil. č. III/356 1 a v opačném směru.

Objízdná trasa pro NA bude probíhat od křižovatky silnic č. II/356 a III/356 1 v obci Radim, směrem po sil. č. II/356 směrem na Podlažice, vlevo po sil. č. II/358 do Skutče a vlevo na sil. č. II/305 směr Štěpánov, Zdislav, Luže a v opačném směru.

K projektu navrhované přechodné úpravy silničního provozu má PČR, Krajské ředitelství Pardubického kraje, Územní odbor Chrudim - Dopravní inspektorát následující připomínky(u):

Jelikož nám není známa přesná doba trvání (přesný termín) prací prováděných na PK a tudíž ani termín úplné uzavírky PK nelze z naší strany vydat k výše uvedenému dopravnímu značení nyní vyjádření dle § 77 zákona č. 361/2000 Sb., o provozu na pozemních komunikacích. S ohledem na tuto skutečnost, doporučujeme prověřit možnost, že by se daném úseku vámi navržené uzavírky PK mohlo nacházet případné další omezení provozu na PK, uzavírka PK nebo také vedení objízdné trasy pro jinou akci.

**Pro samotnou realizaci stavby bude nutné opětovně předložit řádně zpracované dopravně inženýrské opatření,**

Dopravní značení a zařízení bude navrženo v souladu s TP 66. Objízdná trasa bude řádně označena.

Dále upozorňujeme, že Policie ČR - dopravní inspektorát si vyhrazuje právo změnit nebo doplnit DZ, pokud si to bude vyžadovat veřejný zájem, nebo bezpečnost a plynulost provozu na pozemních komunikacích.

**Před zahájením prací, bude nutné na zdejší součást Policie ČR opětovně předložit návrh dopravně inženýrských opatření k zajištění bezpečnosti a plynulosti silničního provozu a požádat o vydání „Stanoviska k umístění přechodné úpravy provozu na pozemních komunikacích“ dle § 77 zákona č. 361/2000 Sb. o provozu na pozemních komunikacích. A dále případně požádat o vydání „Souhlasu se zvláštním užíváním komunikací“ dle § 25 zákona č. 13/1997 Sb. o pozemních komunikacích, bude-li se jednat o zásah do pozemní komunikace – je-li toto rozsahem prací vyžadováno. A dále požádat o vydání „Vyjádření k uzavírce PK a vedení objízdné trasy“ dle § 24 odst. 2 písm. d) zákona č. 13/1997 Sb., o pozemních komunikacích.**

**Velikost značek požadujeme základní, provedení značek požadujeme reflexní, dopravní značení bude umístěno v souladu s TP 66 (3. vydání 2015) a bude umístěno na červeno-bíle pruhovaném podpěrném sloupku – červené a bílé pruhy na sloupku budou provedeny z retroreflexní fólie nejméně třídy třídy RA1 a CR1 o šířce 0,10 až 0,20 m. Celková délka barevné úpravy je nejméně 0,45 m.**

**Toto vyjádření nelze brát jako vyjádření dle § 77 zákona č. 361/2000 Sb., o provozu na pozemních komunikacích.**

Zpracoval:  
por. Mgr. Tomáš Váňa  
komisař  
tel.: 974 572 258

npor. Mgr. Pavel Dostálek  
vedoucí dopravního inspektorátu

z r. por. Mgr. Tomáš Váňa

## Krajská hygienická stanice Pardubického kraje se sídlem v Pardubicích

---

DSP a.s.  
Kostěnice 111  
530 02 Pardubice

Č.j.KHSPA11262/2022/HOK-CR

V Chrudimi dne 21.6.2022

Vyřizuje: Ing. Kratochvílová

Závazné stanovisko k projektové dokumentaci pro vydání společného povolení na akci „Silnice II/356 Luže“

### **Závazné stanovisko**

Na základě žádosti společnosti DSP a.s., Kostěnice 111, 530 02 Pardubice, IČ: 27555917, doručené dne 14.6.2022, posoudila Krajská hygienická stanice Pardubického kraje se sídlem v Pardubicích (dále jen „KHS“) jako místně a věcně příslušný dotčený správní úřad podle § 82 odst. 1 a 2 písm. i) ve spojení s § 77 odst. 1 a 3 zákona č. 258/2000 Sb., o ochraně veřejného zdraví a o změně některých souvisejících zákonů, ve znění pozdějších předpisů a § 4 odst. 2 písm. a) zákona č. 183/2006 Sb., o územním plánování a stavebním řádu, ve znění pozdějších předpisů (dále jen „stavební zákon“), předloženou žádost. Po zhodnocení souladu předložené žádosti s požadavky předpisů v oblasti ochrany veřejného zdraví vydává KHS v souladu s § 149 odst. 1 zákona č. 500/2004 Sb., správního řádu, ve znění pozdějších předpisů, toto závazné stanovisko:

**S projektovou dokumentací pro vydání společného povolení na akci „Silnice II/356 Luže“ se souhlasí.**

**Odůvodnění:** Dne 14.6.2022 byla na KHS předložena projektová dokumentace pro vydání společného povolení na akci „Silnice II/356 Luže“. Investor Správa a údržba silnic Pardubického kraje, Doubravice 98, 533 53 Pardubice. Projektová dokumentace DSP a.s., Kostěnice 111, 530 02 Pardubice, IČ: 27555917, 05/2022. Jedná se o rekonstrukci části stávající silnice II/356. V rámci stavby dojde k rekonstrukci silnice II/356 v úseku křižovatky silnic II/356 a III/35828 po napojení na účelovou komunikaci, nacházející se cca 30 m od středu okružní křižovatky silnic II/356 a II/305. Celková délka rekonstrukce zájmového úseku silnice II/356 je přibližně 213 m. Předpokládá se, že stavba bude probíhat souběžně se souvisejícími stavby s názvy „Silnice II/356 Radim“ a „Chodník pro chodce, Radim – Luže“, stavební práce budou probíhat za úplné uzavírky řešeného úseku.

**Ing. Jana Kratochvílová**  
**vedoucí oddělení hygieny obecné a komunální**

Rozdělovník:  
-adresát – ds  
-KHS-ÚP Chrudim HOK



Odbor životního prostředí  
Pardubická 67  
537 16 Chrudim

Č. j.: CR 048757/2022 OŽP/Ry  
Spis. Zn.: CR 048757/2022  
Váš dopis ze dne: 14.06.2022  
Spis. a skart. znak a lhůta: 247.3/S5  
Počet listů: 1  
Počet příloh: 0  
Vyřizuje: Ing. Ivo Rychnovský  
Tel: 469 657 301  
E-mail: ivo.rychnovsky@chrudim-city.cz  
V Chrudimi dne: 25.7.2022

DSP a.s.  
Kostěnice 111  
530 02 Pardubice.

**Stanovisko k projektové dokumentaci k projektové dokumentaci k územnímu a stavebnímu řízení na akci: „Silnice II/356 Luže“**

Městský úřad Chrudim, Odbor životního prostředí obdržel dne 14. 6. 2022 žádost o vyjádření k výše uvedené akci. Stavebníkem je Správa a údržba silnic Pardubického kraje, Doubravice 98, 533 53 Pardubice.

V roce 2021 bylo vydáno stanovisko ke stavbě s názvem: „Silnice II/356 Radim-Luže“ č.j.: CR 058946/2021 OŽP/Ry. Na žádost stavebníka bude stavba rozdělena na dvě samostatné části – „Silnice II/356 Radim“ a „Silnice II/356 Luže“

V rámci stavby dojde k rekonstrukci silnice v úseku křižovatky silnic II/356 x III/35828 po napojení na účelovou komunikaci. Celková délka rekonstrukce je cca 213 m.

**K výše uvedené akci vydávám následující stanovisko:**

**Odpadové hospodářství:** V platnosti zůstává původní vyjádření ze dne 5. 11. 2021 souhrnného stanoviska MěÚ Chrudim, OŽP č.j.: CR 058946/2021 OŽP/Ry.

**Ochrana přírody:** Nebudou dotčeny významné krajinné prvky, územní systém ekologické stability ani krajinný ráz. Z těchto důvodů konstatujeme, že záměr je z hlediska zájmů ochrany přírody možný.

**Ochrana ZPF:** Bez připomínek.

**Státní správa lesů:** Bez připomínek.

**Vodoprávní úřad:** Záměr je možný, jeho součástí nejsou žádná vodní díla a jeho realizaci nemohou být dotčeny zájmy chráněné podle zák. č. 254/2001 Sb., o vodách a o změně některých zákonů (vodní zákon), ve znění pozdějších předpisů. Na základě této skutečnosti vodoprávní úřad nebude vydávat závazné stanovisko.

*Jako podkladů pro toto vyjádření bylo použito stanovisek úseků odboru ŽP: odpadové hospodářství a ochrana ovzduší (Ing. B. Mlatečková), ochrana přírody (Ing.K.Mrózková), státní správa lesů (Ing. P. Štěpánek), vodoprávní úřad (Ing. I. Rusňáková).*

**Ing. Ivo Rychnovský**  
vedoucí Odboru životního prostředí





## MĚSTSKÝ ÚŘAD CHRUDIM

Resselovo náměstí 77, 537 16 Chrudim

Odbor životního prostředí

Adresa pracoviště: Pardubická 67, 537 01 Chrudim

tel.: 469 657 111, fax: 469 657 703

e-mail: urad@chrudim-city.cz

<http://www.chrudim.eu>

IDS: 3y8b2pi, IČ: 00270211

Č. j.: CR 058946/2021 OŽP/Ry  
Spis. zn.: CR 058946/2021  
Váš dopis ze dne: 14. 10. 2021  
Vaše značka:  
Spis. a skart. znak a lhůta: 247.3/S5  
Počet listů: 1  
Počet příloh: 0  
Vyřizuje: Ing. Ivo Rychnovský  
Tel.: 469 657 301  
E-mail: ivo.rychnovsky@chrudim-city.cz  
V Chrudimi dne: 05. 11. 2021

DSP a.s.  
Kostěnice 111  
530 02 Pardubice

### Stanovisko k projektové dokumentaci k územnímu a stavebnímu řízení na stavbu: „Silnice II/356 Radim - Luže“

Městský úřad Chrudim, Odbor životního prostředí obdržel dne 14. 10. 2021 žádost o vyjádření k výše uvedené akci. Stavebníkem je Správa a údržba silnic Pardubického kraje, Doubravice 98, 533 53 Pardubice

Jedná se o rekonstrukci silnice 2. třídy. U stávajících příkopů nacházejících se podél komunikace bude provedena reprofilace příkopu, případně v místech příkrých okolních stávajících svahů bude provedeno pouze osazení betonového odvodňovacího žlabu do míst stávajícího příkopu. V místech terénních úprav dojde ke kácení jednoho stromku, nacházejících se v prostorách příkopu. Strom má obvod kmene do 80 cm, a proto není nutné žádat o povolení ke kácení. Dále dojde k odstranění náletových křovin, nacházejících se podél silnice II/356 v zájmovém území stavby. Terénní úpravy v těsné blízkosti stávajících sloupů elektrického vedení budou prováděny ručně. V rámci stavby dojde k trvalému záboru pozemků, jež jsou pod ochranou zemědělského půdního fondu. Stávající místní komunikace, účelové komunikace, hospodářské sjezdy a sjezdy k nemovitostem budou napojeny na nový rekonstruovaný povrch silnice II/356 dle stávajícího stavu a z materiálů obdobných původním materiálům. V rámci rekonstrukce silnice II/356 dojde k využití stávajícího systému kanalizace, nacházejícího se od křižovatky silnice II/356 a III/35828 směrem na město Luže. Stávající uliční vpusti nacházející se v prostorách budoucího chodníku budou nahrazeny za vpusti obrubníkové, případně nahrazeny plnými šachtovými poklopy. Pro zajištění odvodnění dešťových vod z povrchu silnice II/356, dojde v rámci stavby k výstavbě několika nových uličních a horských vpustí, napojujících se do dané stávající dešťové kanalizace.

#### K výše uvedené akci vydávám následující stanovisko:

**Odpadové hospodářství:** Výkopová zemina bude využita k terénním úpravám v rámci stavby, přebytečná zemina bude předána pouze oprávněné osobě ze zákona č. 541/2020 Sb., o odpadech, přednostně k využití.

Odpad ze živičných povrchů komunikací bude přednostně předán k recyklaci.

Dodavatel stavby předá veškeré doklady o likvidaci všech stavebních odpadů stavebníkovi. Ke kontrolní prohlídce stavby (závěrečné) budou předloženy doklady o předání vzniklých stavebních odpadů oprávněným osobám v souladu se zákonem o odpadech č. 541/2020 Sb., odpadech (např. na řízenou skládku, do sběrného dvora, odpadové svozové firmě apod.). Čestné prohlášení není dostačujícím dokladem.

**Ochrana přírody:** Nebudou dotčeny významné krajinné prvky, územní systém ekologické stability ani krajinný ráz. V předložené dokumentaci je dostatečně popsán způsob ochrany dřevin při provádění stavby. Z těchto důvodů konstatujeme, že záměr je z hlediska zájmů ochrany přírody možný.

Upozorňujeme, že způsob ochrany dřevin musí být uveden také v dokumentaci pro provádění stavby, zejména v situačních výkresech.

**Ochrana ZPF:** Ke stavbě je nutný souhlas k odnětí půdy podle § 9 odst. 1 zákona č. 334/1992 Sb., o ochraně zemědělského půdního fondu, ve znění pozdějších předpisů (dále jen zákona). Souhlas k odnětí půdy vydá Odbor životního prostředí Městského úřadu Chrudim na základě samostatné žádosti doplněné přílohami podle § 9 odst. 6 zákona.

**Státní správa lesů:** Z důvodu umístění stavby v ochranném pásmu lesa je nutné požádat o vydání samostatného závazného stanoviska podle § 14 odst. 2 lesního zákona (č. 289/1995 Sb.). K žádosti bude přiložena situace stavby.

**Vodoprávní úřad:** Část stavby se nachází v záplavovém území vodního toku Anenský potok. Dle ustanovení § 17 odst. 1 písm. c) zákona č. 254/2001 Sb., o vodách a o změně některých zákonů (vodní zákon), ve znění pozdějších předpisů je ke stavbě třeba souhlas vodoprávního úřadu. Souhlas vydává vodoprávní úřad na žádost. Žádost bude podána na předepsaném formuláři. Součástí žádosti budou předepsané přílohy:

- Situace širších vztahů místa zamýšlené stavby a okolí, schematicky zakreslená do mapového podkladu zpravidla v měřítku 1:10 000 až 1:50 000.
- Kopie katastrální mapy území, jehož se souhlas týká, s popisem a zakreslením místa stavby, zařízení nebo činnosti.
- Dokumentace zamýšlené stavby včetně odborného posouzení jejich vlivu na odtokové poměry (odborné posouzení zpracuje autorizovaný inženýr v oboru vodohospodářství).
- Stanovisko správce povodí k předkládanému záměru stavby, včetně ověření orientační polohy místa činnosti v souřadnicích X, Y určených v souřadnicovém systému Jednotné trigonometrické sítě katastrální v návaznosti na evidenci vodních toků (Povodí Labe, státní podnik).
- Vyjádření příslušného správce vodního toku k předkládanému záměru stavby (Povodí Labe, státní podnik).
- Výčet a druh chráněných území a ochranných pásem stanovených podle zvláštních právních předpisů, pokud by mohly být stavbami dotčeny.
- Plná moc žadatele pro jeho zástupce s uvedením rozsahu právních úkonů, a to v případě, že žádost je podána v zastoupení.

*Jako podkladů pro toto vyjádření bylo použito stanovisek úseků Odboru životního prostředí odpadové hospodářství a ochrana ovzduší (Ing. B. Mlatečková), ochrana přírody (Ing. K. Mrózková), státní správa lesů (), vodoprávní úřad (Ing. T. Gerhartová).*

**Ing. Ivo Rychnovský**  
vedoucí Odboru životního prostředí



Odbor dopravy  
oddělení dopravy a komunikací

Adresa pracoviště:  
Pardubická 67  
537 16 Chrudim

Č. j.: CR 005432/2023 ODP/LD  
Spis. zn.: CR 048756/2022 ODP/LD  
Váš dopis ze dne:  
Spis. a skart. znak a lhůta: 280.6 V/5  
Počet listů: 3  
Počet příloh: 1

Vyřizuje: Ing. Luděk Daněk  
Tel: 469 657 507  
E-mail: ludek.danek@chrudim-city.cz

V Chrudimi dne: 18.1.2023

## **Obdrží:**

DSP a.s., IDDS: pyxwfx2  
sídlo: Kostěnice č.p. 111, 530 02 Pardubice 2

# Stanovisko

k záměru stavby: **“Silnice II/356 Luže”.**

Městský úřad Chrudim, Odbor dopravy příslušný:

- podle § 40 odst. 4 písm. a) zákona č. 13/1997 Sb., o pozemních komunikacích, ve znění pozdějších předpisů, vykonávat působnost silničního správního úřadu ve věcech silnic a veřejně přístupných účelových komunikací s výjimkou věcí, o kterých rozhoduje Ministerstvo dopravy nebo orgán kraje v přenesené působnosti,
  - podle § 40 odst. 4 písm. d) zákona č. 13/1997 Sb., o pozemních komunikacích, ve znění pozdějších předpisů, uplatňovat stanovisko k územním plánům a regulačním plánům a závazné stanovisko v územním řízení, z hlediska řešení místních a účelových komunikací,
- po zhlédnutí předložené projektové dokumentace k výše uvedenému záměru stavby (viz příloha č. 1) ve stupni **pro sloučené územní a stavební řízení** a dotýkajícího se **silnice II/356 ve městě Luže** místní části města Luže k provedení stavby **nemáme námitek** a dále uvádíme:

Část A – do projektové dokumentace zapracovat následující:

- 1) Při provádění stavby dojde pouze k opravě stávajících sjezdů, nikoliv ke zřízení nových sjezdů. V případě, že sjezd bude se živičným povrchem, bude povrch vozovky silnice a povrch sjezdu stavebně oddělen (např. dvěma řadami žulových kostek).  
V případě nových sjezdů bude postupováno v souladu s ustanovením §10 zákona č. 13/1997 Sb.
- 2) Předložený způsob zajištění organizace silničního provozu bereme jako předběžný. O vlastním dopravním omezení silničního provozu bude rozhodováno v samostatných řízeních o povolení uzavírky a zvláštního užívání silnice na základě žádosti zhotovitele. S ohledem na stav dopravní situace v době podání žádosti.

Požadujeme, aby doba provádění stavebních prací na silnici byla co nejkratší (např. prodloužené pracovní směny, práce o sobotách).

Omezení silničního provozu musí být na nejkratší možnou dobu. Zhotovitel požadavek na co nejkratší dobu prací zapracuje do harmonogramu stavby, investor stavby pak do podmínek zadání stavby.

Vedení autobusové dopravy a obsluhu autobusových zastávek předem projednejte s dopravním úřadem Krajského úřadu Pardubického kraje, Odboru dopravy a silničního hospodářství.

Část B - Dále uvádíme upozornění na ustanovení, které je nutné při návrhu, povolení záměru stavby (DÚR, DSP) nebo vlastní realizaci stavby respektovat a vyplývající z obecně platných právních nebo technických předpisů:

- 1) Celkové provedení stavby pozemní komunikace bude odpovídat předpokládanému dopravnímu významu a dopravnímu zatížení. Pro návrh a zřízení pozemní komunikace je nutné respektovat ustanovení příslušných právních předpisů a příslušných technických předpisů, zejména:
  - ČSN 73 6101 – Projektování dálnic a silnic,
  - ČSN 73 6102 – Projektování křižovatek na pozemních komunikacích,
  - ČSN 73 6110 – Projektování místních komunikací,
  - ČSN 73 6425-1 – Autobusové, trolejbusové a tramvajové zastávky, přestupní uzly a stanoviště – Část 1: navrhování zastávek,
  - TP 65 - Zásady pro dopravní značení na pozemních komunikacích,
  - TP 133 - Zásady pro vodorovné dopravní značení,
  - Zákon č. 13/1997 Sb. o pozemních komunikacích a jeho prováděcí vyhláška č. 104/1997 Sb., ve znění pozdějších předpisů,
  - Zákon č. 183/2006 Sb., stavební zákon, ve znění pozdějších předpisů a jeho prováděcí předpisy.
  - Vyhláška č. 501/2006 Sb., o obecných požadavcích na využívání území, ve znění pozdějších předpisů (např. § 20 až 23 této vyhlášky).
- 2) Vzhledem k celkovému rozsahu stavby bude dokumentace pro stavební povolení obsahovat ZOV.
- 3) Do rozhledového pole sjezdu podle ČSN 73 6110 nesmí být navrhovány žádné stavby ani vegetace, které norma neumožňuje např. oplocení, přístřešky, místo pro popelnice, reklamní zařízení, stromy, dřeviny nebo zeleň, okolní terén.  
Do rozhledového pole křižovatky podle ČSN 73 6102 nesmí být navrhovány žádné stavby ani vegetace, které norma neumožňuje např. oplocení, přístřešky, místo pro popelnice, reklamní zařízení, stromy, dřeviny nebo zeleň, okolní terén, odstavné plochy pro automobily. Dále musí být odstraněna případná zeleň, upraven okolní terén. Rozhledové poměry křižovatek budou zachyceny v projektové dokumentaci. Budou vyřešeny majetkové poměry k zachování volného rozhledového poměru v křižovatce.
- 4) Umístění pilířků, rozvodných skříní apod. inženýrských sítí bude provedeno tak, aby bylo zajištěno zachování rozhledových poměrů (rozhledový trojúhelník dle vyhlášky č. 104/1997 Sb., kterou se provádí zákon o pozemních komunikacích, v platném znění, ČSN 73 6102 atd.) v křižovatce nebo na jednotlivých připojeních (sjezdy nebo nájezdy k domům atd.), pokud budou v jejich blízkosti umístěovány.
- 5) Uložení přípojek inženýrských sítí v tělese pozemní komunikace (včetně jejich součástí – viz zákon č. 13/1997 Sb. o pozemních komunikacích, ve znění pozdějších předpisů) nebo jeho křížení s pozemní komunikací bude provedeno dle platných předpisů, a takovým

způsobem, aby nedošlo k narušení stability konstrukce pozemní komunikace a jejich součástí.

- 6) Doporučujeme koordinovat realizaci tohoto záměru s další související výstavbou (např. výstavba zastávkových ploch, výstavba chodníků), aby vyvolaná dopravní opatření (omezení provozu, uzavírky) omezovala provoz v co nejmenší míře či na sebe navazovala, a aby byl po celou dobu uzavírky zajištěn přístup k sousedním nemovitostem.
- 7) Do dopravního prostoru pozemních komunikací nebude osazena a ani do něho nebude zasahovat žádná část stavby, zařízení nebo jiné překážky (rozvodné skříně, sloupy, oplocení apod.). Bude zajištěn bezpečnostní odstup min. 0,50 m od okraje vozovky pozemní komunikace.  
Sloupy veřejného osvětlení nesmí zasahovat do dopravního prostoru.
- 8) Stavba bude plnit požadavky vyhlášky č. 398/2009 Sb., o obecných technických požadavcích zabezpečujících bezbariérové užívání staveb (např. příloha č. 1 a 2, včetně dalších ustanovení vyhlášky). Zdůrazňujeme potřebu vytváření přirozených vodících linií pomocí obruby výšky 6 cm, vytváření umělých vodících linií, umísťování barevně kontrastního varovného a signálního pásu, řešení míst pro přecházení nebo přechodů pro chodce, sklon chodníku, atd. Varovný pás bude v jedné kontrastní barvě odlišné jak od povrchu chodníku tak případně i sjezdu.
- 9) Stavba se dotkne silnice a tak je stavebník (zhotovitel prací) povinen požádat v předstihu min. 3 týdny před zahájením vlastních stavebních prací dotýkajících se silnice a silničního pozemku (např. podélné zásahy, protlaky) náš úřad o povolení na zvláštní užívání silnice, (provádění stavebních prací dotýkajících se silnice dle § 25, odst. 6 písm. c) zákona č. 13/1997 Sb. o pozemních komunikacích, ve znění pozdějších předpisů). Součástí žádosti bude stanovisko k přechodnému dopravnímu značení, které si je nutné vyžádat u Policie ČR DI Chrudim a souhlas Správy a údržby silnic Pardubického kraje (technické podmínky pro zásahy do silnice). Obnova konstrukce vozovky se provede dle pokynů Správy a údržby silnic Pardubického kraje v těch místech, kde dojde k zásahu do silničního tělesa. Projekt musí uvažovat s vícenáklady na odvoz výkopku na mezideponii, neboť nebudeme souhlasit ani s dočasným uložením zeminy na silnici či v silničním příkopu. Stavba musí být realizována mimo zimní období (1.11. - 31.3.).
- 10) Prováděním stavby nedojde k ohrožení provozu na pozemních komunikacích. K jeho případnému omezení může dojít jen v nezbytné míře a na dobu nezbytně nutnou. Pokud si to vyžádá situace, budou pracovníci a pracovní mechanismy provádět stavební práce pod ochranou přechodného dopravního značení, které stavebník (zhotovitel) zajistí na své náklady. O uzavírku silnice je nutné požádat min. 30 dní předem.
- 11) Všechny dotčené pozemní komunikace nebudou vlivem stavby nebo s ní související dopravy narušovány a znečišťovány (vozidla nebo pracovní mechanismy musí být před vjetím na pozemní komunikaci očištěny). Případné znečištění bude neprodleně odstraněno, narušení, které nezpůsobí závadu ve sjízdnosti nebo schůdnosti odstraněno nejdéle po skončení stavebních prací dle pokynů správce pozemní komunikace.
- 12) Ke stavbě je nutné získat vyjádření Krajského ředitelství policie Pardubického kraje, Územního odboru Chrudim, Dopravního inspektorátu a Správy a údržby silnic Pardubického kraje.
- 13) Případné změny oproti předložené projektové dokumentaci a dotýkajících se našich zájmů požadujeme v předstihu odsouhlasit s naším úřadem.

- 14) Požadujeme svolávat pravidelné kontrolní dny za účasti našeho úřadu a Policie ČR DI Chrudim tak, aby mohlo dojít k případnému průběžnému upřesňování provedení stavby na místě samém. Předejde se tak případným komplikacím při uvádění komunikace do užívání.

Část C – Místní a přechodná úprava provozu na pozemních komunikacích:

**Současně jako příslušný správní úřad** dle ustanovení § 124 odst. 6 zákona č. 361/2000 Sb., o provozu na pozemních komunikacích a o změnách některých zákonů, ve znění pozdějších předpisů (dále i „zákon č. 361/2000 Sb.“), **ve věcech místní a přechodné úpravy provozu** (užití dopravního značení a dopravního zařízení – dále jen „DZ“) **na silnicích II. a III. třídy, místních komunikacích a veřejně přístupných účelových komunikacích ve správním obvodu města Chrudim s rozšířenou působností**, ke shora uvedenému záměru, který se z hlediska tohoto zákona dotýká shora uvedených pozemních komunikací, uvádí další podmínky k jeho přípravě a realizaci:

- 1) Podle ustanovení § 77 odst. 1 písm. c) zákona č. 361/2000 Sb., o provozu na pozemních komunikacích, místní a přechodnou úpravu provozu na pozemních komunikacích a užití zařízení pro provozní informace stanoví na silnici II. a III. třídy a na místní komunikaci a veřejně přístupné účelové komunikaci obecní úřad obce s rozšířenou působností (MěÚ Chrudim, Odbor dopravy) po předchozím písemném vyjádření příslušného orgánu policie. K žádosti doložit dokumentaci (situaci) se zakreslením navrženého dopravního značení a písemné vyjádření Krajského ředitelství policie Pardubického kraje, Územního odboru Chrudim, Dopravního inspektorátu a případně vlastníka pozemní komunikace. Žádost o místní úpravu je podávána před vlastním povolením stavby k užívání (min. 90 dní předem).
- 2) Bude-li při stavebních pracích demontováno DZ, umístěno stávající DZ, které by mělo být přemístěno např. na stožár veřejného osvětlení, je toto přemístění DZ možné pouze v případě, že nedojde ke změně vzdálenosti DZ od označovaného místa na pozemní komunikaci či od pozemní komunikace samotné (boční vzdálenost DZ), příp. je nová vzdálenost v souladu s příslušnými předpisy (viz níže uvedené obecné podmínky). V opačném případě umístit DZ na samostatném sloupku, a to dle příslušných předpisů, popř. po konzultaci s naším úřadem,
- 3) Rozsah, způsob a doba užití DZ v rámci realizace daného záměru bude odpovídat organizaci a postupu prací (výstavby), aby přenosné DZ byly použity v souladu s ustanovením § 78 zákona č. 361/2000 Sb.,
- 4) V rámci celého záměru zajistit dodržení i níže uvedených „obecných podmínek“, které mohou být z hlediska našeho úřadu uplatňovány při přípravě či vlastní realizaci záměru nebo vyplývají jako povinnost pro investora/zhotovitele stavby z právního či technického předpisu:
  - a) o stanovení přechodné úpravy provozu, tzn. o povolení užití přenosných svislých a přechodných vodorovných dopravních značek, světelných signálů a dopravních zařízení na silnici II. nebo III. třídy, na místní komunikaci nebo veřejně přístupné účelové komunikaci při realizaci záměru požádejte náš úřad. K této úpravě provozu doložte návrh DZ a písemné vyjádření Policie České republiky, Krajského ředitelství Pardubického kraje, Územního odboru Chrudim, Dopravního inspektorátu (viz zákon č. 361/2000 Sb., o provozu na pozemních komunikacích, ve znění pozdějších předpisů),
  - b) rovněž provést i další bezpečnostní opatření k označení a zajištění (např. oplocení,

osvětlení, zvýraznění) místa stavby, aby nedošlo k ohrožení účastníků provozu na přilehlých pozemních komunikacích (viz vyhláška č. 268/2009 Sb., vyhláška č. 398/2009 Sb., TP 66 - Zásady pro přechodné dopravní značení na pozemních komunikacích),

- c) užity a umístěny mohou být pouze přenosné dopravní značky a dopravní zařízení (včetně bezpečnostních zařízení a regulačních prvků) schváleného typu (schválení ministerstvem dopravy pro použití na pozemních komunikacích - viz [www.pjpk.cz](http://www.pjpk.cz)).

Platnost tohoto stanoviska je stanovena na dobu 2 roků ode dne vydání, pokud v této době nebude zahájeno nebo nebude probíhat příslušné správní řízení (územní, stavební, apod.).

Otisk úředního razítka

Ing. Luděk Daněk v. r.  
oprávněná úřední osoba

[illegible]

Odbor územního plánování a regionálního rozvoje  
Oddělení územního plánováníAdresa pracoviště:  
Pardubická 67  
537 16 Chrudim**DSP a.s.  
Kostěnice 111  
530 02 Pardubice**

Č. j.: CR 048758/2022 ÚPR/DOS  
Spis. Zn.:  
Váš dopis ze dne: 14.06.2022  
Spis. a skart. znak a lhůta: 326.3 V/5  
Počet listů: 2  
Počet příloh: 1  
Vyřizuje: Ing. Petr Doseděl  
Tel: 469 657 478  
E-mail: petr.dosedel@chrudim-city.cz  
V Chrudimi dne: 07.07.2022

## ZÁVAZNÉ STANOVISKO ORGÁNU ÚZEMNÍHO PLÁNOVÁNÍ

Městský úřad Chrudim, odbor územního plánování a regionálního rozvoje, oddělení územního plánování jako orgán územního plánování příslušný podle § 6 odst. 1 písm. e) zákona č. 183/2006 Sb., o územním plánování a stavebním řádu (stavební zákon), ve znění pozdějších předpisů, posoudil záměr podle § 96b odst. 1 stavebního zákona a shledal, že vyvolává změnu v území. Přezkoumal podle § 96b odst. 3 stavebního zákona z hlediska souladu s politikou územního rozvoje, s územně plánovací dokumentací a z hlediska uplatňování cílů a úkolů územního plánování záměr

### Silnice II/356 Luže

na katastrálním území **Radim**. Umístění je patrné ze situace v příloze.

Z hlediska druhu stavby bude provedena rekonstrukce stávající silnice II/356. Rekonstrukce silnice II/356 bude provedena v místech stávající silnice II/356 ve stávajících šířkových hodnotách, případně v normových šířkových hodnotách, s ohledem napojení na stávající okolní objekty.

### Záměr je přípustný

#### Platnost závazného stanoviska:

Závazné stanovisko platí 2 roky ode dne vydání.

Platnost závazného stanovisky lze prodloužit, pokud se nezměnily podmínky v území.

Závazné stanovisko nepozbývá platnosti:

- bylo-li na základě žádosti podané v době jeho platnosti vydáno územní rozhodnutí, společné povolení nebo jiné obdobné rozhodnutí podle jiného zákona a toto rozhodnutí nabylo právní moci,
- byla-li na základě návrhu veřejnoprávní smlouvy nahrazující územní rozhodnutí nebo společné povolení podaného v době jeho platnosti uzavřena veřejnoprávní smlouva a tato veřejnoprávní smlouva nabyla účinnosti, nebo
- nabyl-li právních účinků územní souhlas nebo společný územní souhlas a souhlas s provedením ohlášeného stavebního záměru vydaný k oznámení stavebního záměru učiněného v době platnosti závazného stanoviska.

**Odůvodnění:**

Městský úřad Chrudim, odbor územního plánování a regionálního rozvoje, oddělení územního plánování, obdržel žádost o vydání závazného stanoviska k výše uvedenému záměru.

**Investor:** Město Luže, náměstí Plk. Josefa Koukala 1, 538 54 Luže.

**Zodpovědný projektant:** Ing. František Haburaj, Ph.D., ČKAIT 0701216.

Pro vydání závazného stanoviska vycházel Odbor územního plánování a regionálního rozvoje Městského úřadu Chrudim, oddělení územního plánování jako orgán územního plánování z následujících podkladů předložených žadatelem:

Projektová dokumentace z data **05/2022**.

Kromě podkladů předložených žadatelem vychází orgán územního plánování z:

- Politiky územního rozvoje České republiky, ve znění aktualizace č. 4, která nabyla účinnosti dne 01.09.2021.
- Zásad územního rozvoje Pardubického kraje ve znění aktualizace č. 3, které nabývaly účinnosti dne 19.09.2020.
- Územního plánu Luže, účinného ode dne 20.10.2018 (dále jen ÚP).
- Územně analytické podklady k 31.12.2020.

Odbor územního plánování a regionálního rozvoje Městského úřadu Chrudim, oddělení územního plánování jako orgán územního plánování posoudil podle § 96b odst. 1 stavebního zákona záměr a shledal, že vyvolává změnu v území. Změnou v území se dle § 2 odst. 1 písm. a) stavebního zákona rozumí změna jeho využití nebo prostorového uspořádání, včetně umístění staveb a jejich změn. Přezkoumal **záměr rekonstrukce silnice** podle § 96b odst. 3 stavebního zákona, zda je přípustný z hlediska souladu s Politikou územního rozvoje a územně plánovací dokumentací a z hlediska uplatňování cílů a úkolů územního plánování či nikoliv.

Orgán územního plánování přezkoumal souladu záměru s politikou územního rozvoje. Platná Politika územního rozvoje ČR záměr v jím dotčeném území neřeší, záměr se věcí řešených Politikou územního rozvoje ČR nedotýká.

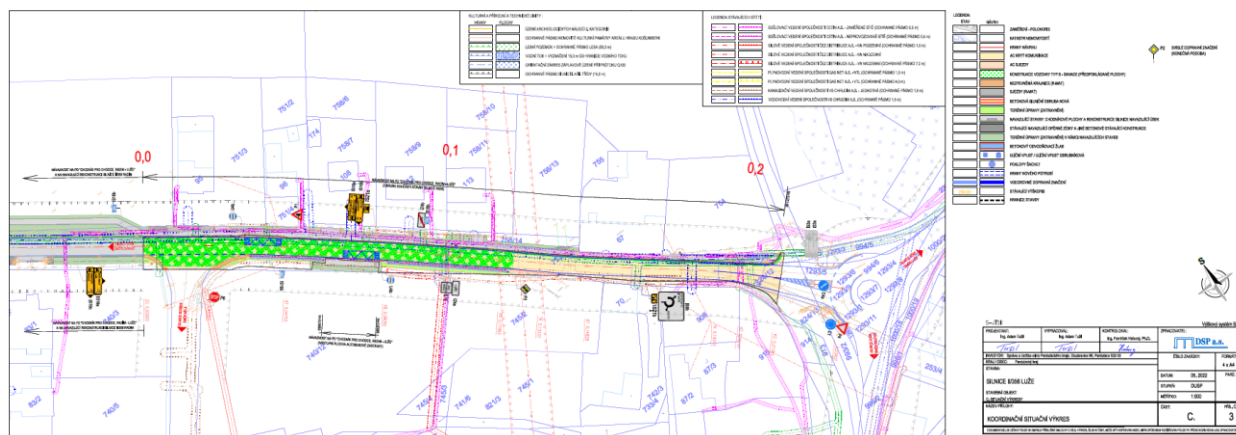
Orgán územního plánování přezkoumal soulad záměru se zásadami územního rozvoje. Záměr je se ZÚR v souladu, neboť ZÚR Pk se daného záměru nedotýká.

Orgán územního plánování přezkoumal soulad záměru s platným ÚP. Záměr není v rozporu s podmínkami ÚP. Komunikace je možná ve všech dotčených funkčních plochách.

Orgán územního plánování posoudil soulad navrhovaného záměru z hlediska uplatňování cílů a úkolů územního plánování stanovených v § 18 a 19 stavebního zákona. Pro posouzení bylo vycházeno i z relevantních **územně analytických podkladů**. Z hlediska cílů a úkolů územního plánování formulovaných v ustanoveních § 18 a 19 stavebního zákona bylo sledováno zejména, zda je umístění stavby a její řešení v souladu s urbanistickými, architektonickými a estetickými požadavky na využívání a prostorové uspořádání území a zda je umístění stavby v souladu s charakterem území. Úřad územního plánování konstatuje, že záměr respektuje cíle a úkoly územního plánování.



## Příloha 1 – situace



Ing. Hana Luptáková  
pověřená řízením Odboru územního plánování a reg. rozvoje  
v z. vedoucí oddělení územního plánování Ing. Alena Stará





KUPAX011KX90

**Krajský úřad  
Pardubického kraje  
ODSH - oddělení silničního hospodářství**

Váš dopis zn.:

Ze dne: 03.06.2022

Číslo jednací: KrÚ 50238/2022

Spisová značka: SpKrÚ 48692/2022 ODSH OSH

Vyřizuje: Mgr. Jiří Dobruský

Telefon: 466026172

E-mail: jiri.dobrusky@pardubickykraj.cz

DSP a.s.

Kostěnice 111

Pardubice

530 02

Datum: 20.06.2022

**Z Á V A Z N É S T A N O V I S K O**

k dokumentaci pro územní a stavební povolení stavby

**„Silnice II/356 Luže“**

SO 101 Silnice II/356 Luže

**Z á v a z n á č á s t:**

Krajský úřad Pardubického kraje, odbor dopravy a silničního hospodářství, oddělení silničního hospodářství, jako silniční správní úřad ve věcech silnic I. třídy, příslušný podle ustanovení § 40 odst. 3 písm. d) zákona č. 13/1997 Sb., o pozemních komunikacích, ve znění pozdějších předpisů (dále jen „zákon o pozemních komunikacích“) a zároveň jako orgán, který uplatňuje závazné stanovisko v územním řízení z hlediska řešení silnic II. a III. tříd, v souladu s ustanovením § 40 odst. 3 písm. f) zákona o pozemních komunikacích orgán, Vám sděluje, že s řešením stavby **Silnice II/356 Luže**, v rozsahu výše uvedeného stavebního objektu v katastrálním území Radim, kterou bude dotčena silnice II. třídy č. 356

**s o u h l a s í**

za předpokladu, že budou respektovány následující podmínky:

- K územnímu a stavebnímu řízení musí být získáno stanovisko příslušného orgánu Policie České republiky, jako dotčeného orgánu ve věcech bezpečnosti a plynulosti silničního provozu.
- K územnímu a stavebnímu řízení musí být získána stanoviska příslušných silničních správních úřadů (pro silnice II. tříd a veřejně přístupné účelové komunikace příslušný obecní úřad s rozšířenou působností – Městský úřad Chrudim, pro místní komunikace příslušný obecní úřad obce, na jehož území se místní komunikace nacházejí – město Luže).
- K územnímu a stavebnímu řízení musí být získáno stanovisko vlastníka silnice II. třídy č. 356, kterým je Pardubický kraj, zastoupený ve věcech technických příspěvkovou organizací Správa a údržba silnic Pardubického kraje.
- Během provádění stavebních prací nesmí dojít k ohrožení bezpečnosti provozu na dotčené silnici a na přilehlých pozemních komunikacích.
- Po dobu výstavby musí být zajištěn bezpečný pohyb chodců, případně stanoven a řádně označen koridor trasy pro pěší.

- Případné dopravní omezení na pozemních komunikacích (uzavírky, objízdné trasy) musí být projednáno a odsouhlaseno s příslušným silničním správním úřadem.
- Po dobu realizace stavby nesmí být znečišťována silniční síť. Případné nečistoty musí být z pozemní komunikace neprodleně odstraněny. Případné poškození pozemní komunikace či jejích součástí a příslušenství musí být neprodleně nahlášeno jejímu vlastníkov.
- Stavebník je povinen udržovat stavbu v řádném technickém stavu.
- Pro příjezd vozidel ke stavbě musí být použity pouze stávající sjezdy z pozemních komunikací. V případě potřeby zřízení dočasného pracovního sjezdu z pozemní komunikace musí stavebník (popřípadě zhotovitel prací) požádat příslušný silniční správní úřad o rozhodnutí povolení zřízení dočasného pracovního sjezdu. Nesmí být přejížděny silniční příkopy nebo jinak poškozováno silniční těleso.

#### **Odůvodnění:**

Dne 14.06.2022 obdržel náš úřad od společnosti DSP a.s., se sídlem Kostěnice 111, 530 02 Pardubice, IČO: 27555917 žádost o vydání závazného stanoviska k projektové dokumentaci pro územní a stavební řízení (datum 05/2022, Ing. František Haburaj, Ph.D., ČKAIT: 0701216) stavby Silnice II/356 Luže, v rozsahu stavebního objektu SO 101.

Jedná se o rekonstrukci stávající silnice II. třídy č. 356 včetně jejích součástí a příslušenství v celkové délce cca 213 m v úseku od křižovatky se silnicí II/356 a III/35828 po napojení na účelovou komunikaci, nacházející se přibližně 30 m od středu okružní křižovatky silnic II/356 a II/305 v provozním staničení km 4,997 – km 5,210 (zdroj: Silniční a dálniční síť ČR, ŘSD ČR, říjen 2021) v katastrálním území Radim, okres Chrudim.

Práce spočívají v odfrézování a odstranění zpevněných asfaltobetonových ploch stávající silnice II/356 v průměrné tloušťce 100 mm. Po odstranění krytu silnice bude provedena vizuální prohlídka povrchu pro stanovení míst lokálních sanací. V místech určených pro sanace bude odstraněna zbylá konstrukce vozovky v dalších cca 400 mm. V případě nedostatečné únosnosti zemní plně bude provedena úprava aktivní zóny pomocí vrstev šterkodrti fr. 0-63 v tloušťkách 2x 200 mm. Před pokládkou konstrukce vozovky budou osazeny a provedeny objekty pro odvod dešťových vod – osazení nových uličních vpustí s mříží, nahrazení stávajících uličních vpustí za vpustí obrubníkové s mříží a další objekty sloužící pro odvedení dešťových vod.

Na únosné zemní pláni bude provedena nová konstrukce vozovky. Podél hrany asfaltobetonových ploch budou osazeny silniční obrubníky, případně bude provedena obdobně jako v extravilánu nezpevněná krajnice šířky 500 mm z R-materiálu tloušťky 100 mm.

Odvodnění pozemní komunikace bude zajištěno pomocí příčných a podélných sklonů vozovky. Plochy určené jako terénní úpravy budou doplněny recyklovanou zeminou a osety travním semenem. Napojení asfaltobetonového povrchu na stávající okolní objekty (stávající obruby) bude řešeno nalitím hrany asfaltovou zálivkou.

Veškeré poklopy šachet, šoupat a mříží uličních vpustí, budou výškově upraveny dle nového asfaltobetonového povrchu komunikace.

Krajský úřad Pardubického kraje, odbor dopravy a silničního hospodářství, jako silniční správní úřad, příslušný podle ustanovení § 40 odst. 3 písm. d) zákona o pozemních komunikacích a zároveň v souladu s ustanovením § 40 odst. 3 písm. f) zákona o pozemních komunikacích úřad uplatňující stanovisko k územnímu řízení z hlediska řešení silnic II. a III. třídy usoudil, že předmětný stavební záměr nebude mít negativní dopad na funkci a rozvoj přilehlé silniční sítě, neohrozí při zachování zákonných norem a předpisů bezpečnost silničního provozu, a proto se záměrem souhlasí.

Silniční správní úřad stanovil podmínky, za kterých lze stavební záměr realizovat v souladu s ustanovením zákona o pozemních komunikacích. Realizace prací za předpokladu splnění podmínek uvedených v závazné části tohoto stanoviska nemůže ohrozit silniční síť. Stavba nezhorší bezpečnost a plynulost silničního provozu a není v kolizi se Zásadami územního rozvoje Pardubického kraje.

#### **Poučení:**

Závazné stanovisko není samostatným rozhodnutím ve správním řízení a jeho obsah je závazný pro výrokovou část navazujícího rozhodnutí ve věci samé, k jehož vydání je příslušný jiný správní orgán.

Proti samotnému závaznému stanovisku se nelze odvolat. Obsah závazného stanoviska lze napadnout v rámci

odvolání proti navazujícímu rozhodnutí ve věci samé. Nezákonné závazné stanovisko lze dále změnit nebo zrušit v přezkumném řízení.

*otisk úředního razítka*

Ing. Ladislav Umbraun  
vedoucí odboru dopravy  
a silničního hospodářství  
*v zastoupení Ing. Mojmír Myšák*  
vedoucí oddělení silničního hospodářství

Doručí se:

DSP a.s., Kostěnice 111, 530 02 Pardubice



**DSP a.s.**  
**Kostěnice 111**  
530 02 Pardubice

**Váš dopis zn. / ze dne**  
3.6.2022

**Naše značka**  
SUSPK/6870/2022

**Vyřizuje**  
Eva Polanská.DiS.  
Tel.č. 724 890 081

**V Chrudimi dne**  
25.7.2022

Správa a údržba silnic Pardubického kraje jako právnická osoba pověřená výkonem vlastnických práv k silnicím II. a III. třídy v Pardubickém kraji (podle § 9 zákona č. 13/1997 Sb., o pozemních komunikacích a Zřizovací listiny č. j.: KrÚ 8456/2003 ze dne 25. 04. 2003) **vydává**, ve smyslu § 25 odst. 6 písmeno „d“ výše uvedeného zákona, ve znění pozdějších předpisů

**souhlas ke zvláštnímu užívání silnice**  
– umístění inženýrských sítí –

Silnice:	<b>II/356 Radim km cca 5,200 (p.p.č. 824/12 k.ú. Luže)</b>
Stavba:	<b>„Silnice II/356 Luže“</b>
Podzemní vedení:	dešťová kanalizační přípojka
Investor:	Město Luže
Zásahy:	překop vozovky 6,2m

**Stanovení podmínek:**

1. K umístění inž. sítí v silnici II. třídy musí být vydáno rozhodnutí silničního správního úřadu (MěÚ Chrudim, odbor dopravy) ke zvláštnímu užívání silnice – umístění inženýrské sítě (§ 25 zákona č. 13/1997 Sb.).
2. Minimálně 1 měsíc před prováděním vlastních stavebních prací požádá zhotovitel silničního správního úřadu o vydání rozhodnutí ke zvláštnímu užívání silnice – provádění stavebních prací v silničním pozemku.
3. Zásyp rýhy včetně konečné úpravy bude provedeno v rámci stavby rekonstrukce silnice II/356 Radim – Luže.
4. Držitel souhlasu ručí za bezpečnost účastníků silničního provozu v místě zvláštního užívání silnice a za případné škody jim zvláštním užíváním silnice způsobené do doby protokolárního předání opravené silnice zpět Správě a údržbě silnic Pardubického kraje (dále jen SÚS Pk) a za případné škody vzniklé vinou vad vzniklých po dobu záruční doby.
5. Držitel souhlasu zajistí místo zvláštního užívání silnice po celou dobu do předání zpět SÚS Pk dle potřeby dopravním značením projednaným s Policií ČR DI Chrudim a silničním správním úřadem.
6. **TERMÍN DEFINITIVNÍ OPRAVY VOZOVKY:** do termínu uvedeného v rozhodnutí příslušného silničního správního úřadu, o povolení zvláštního užívání silnice pro provádění stavebních prací. Před obnovením provozu po místě zvláštního užívání silnice bude provedena provizorní oprava výkopu dle TP č. 146 MD ČR (bez rozšíření a pásky, asfaltovou obalovanou směsí v tloušťce 6 cm).



7. Dále bude postupováno v souladu se zákonem č. 13/1997 Sb., o pozemních komunikacích a vyhláškou č. 104/1997 Sb., ve znění pozdějších předpisů.
8. Tento souhlas ke zvláštnímu užívání silnice – umístění inženýrských sítí, je vydán dle předložené projektové dokumentace: „**Silnice II/356 Luže**“ vypracované zodp. projektantem Ing. Tužilem, v květnu 2022.
9. Za soulad s platnými technickými předpisy pro projektování odpovídá projektant.
10. Platnost tohoto souhlasu je 24 měsíců ode dne vydání.

S pozdravem

**Ing. Dušan Chocholouš**  
vedoucí oddělení MS Chrudim







# MĚSTO LUŽE

Náměstí plk. Josefa Koukala 1  
538 54 Luže

Váš dopis ze dne: 14. 6. 2022  
Vaše značka:  
Č.j.:  
Č. spisu:  
Vyřizuje: Ing. Michaela Indrová  
Tel.: 730 871 334  
E-mail: michaela.indrova@luze.cz  
  
Vyhotoveno dne: 29. 6. 2022

**DSP a.s.**

Kostěnice 111

530 02 Pardubice

ID: pyxwfx2

## Souhlas s projektovou dokumentací

K projektové dokumentaci pro akci „Silnice II/356 Luže“ nemá město Luže žádné námitky a souhlasí se zaslanou projektovou dokumentací.


S pozdravem

Bc. Veronika Pešinová, MBA  
starostka





KUPAX0129NMB



**Krajský úřad  
Pardubického kraje  
ODSH - oddělení dopravní obslužnosti**

Váš dopis zn.:

Ze dne:

Číslo jednací: KrÚ 69507/2022

DSP a.s.

Spisová značka: SpKrÚ 62504/2022 ODSH ODO

Vyřizuje: Ing. Nicola Gregorová

Telefon: 466026867

E-mail: nicola.gregorova@pardubickykraj.cz

Mobil:

Fax:

Datum: 31.08.2022

**Vyjádření k projektové dokumentaci – „Silnice II/356 Luže“**

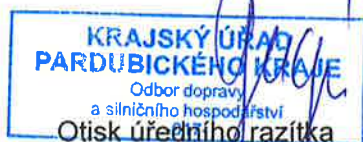
Krajský úřad Pardubického kraje, odbor dopravy a silničního hospodářství, který je příslušným dopravním úřadem ve smyslu ustanovení § 34 odst. 1 písm. b) zákona č. 111/1994 Sb., o silniční dopravě, ve znění pozdějších předpisů, bere na vědomí projektovou dokumentaci „Silnice II/356 Luže“.

K výše uvedené dokumentaci sdělujeme, že:

- se zrušením zastávky *Luže, Radim, odb. Bělá* souhlasíme (z důvodu nízké frekvence cestujících souhlasíme se zrušením zastávky v obou směrech),
- k projektové dokumentaci nemáme připomínek.

Vyjádření bylo projednáno s technologem dopravní obslužnosti Pardubického kraje (s panem Netolickým).

Žadatel má za povinnost včas podat žádost z důvodu omezení provozu.







Ing. Ladislav Umbraun  
vedoucí odboru dopravy a silničního hospodářství



S-JTSK

Výškový systém B.p.v.

PROJEKTANT: Ing. Adam Tužil	VYPRACOVAL: Ing. Adam Tužil	KONTROLOVAL: Ing. František Haburaj, Ph.D.	ZPRACOVATEL: 	
				
INVESTOR: Správa a údržba silnic Pardubického kraje, Doubravice 98, Pardubice 533 53			ČÍSLO ZAKÁZKY:	FORMÁTY:
KRAJ / OBEC: Pardubický kraj				
STAVBA:  SILNICE II/356 LUŽE  STAVEBNÍ OBJEKT: DOKLADOVÁ ČÁST			DATUM: 05. 2022	PARÉ:
			STUPEŇ: DUSP	
			MĚŘÍTKO:	
NÁZEV PŘÍLOHY:  VYJÁDRĚNÍ O EXISTENCI SÍTÍ TECHNICKÉ INFRASTRUKTURY			ČÁST:  DOKLADY	PŘÍL. Č.:  1.2
DOKUMENTACI LZE UŽÍVAT POUZE VE SMYSLU PŘÍSLUŠNÉ SMLOUVY O DÍLO. VÝKRES, ČI JEHO ČÁST, MŮŽE BÝT KOPIROVÁN NEBO JINÝM ZPŮSOBEM ROZŠÍŘOVÁN POUZE PO PŘEDCHOZÍM SOUHLASU ZPRACOVATELE.				



**"Silnice II/356 Luže"**

**Stupeň: DUSP, 05/2022**

**Seznam vyjádření o existenci sítí technické infrastruktury**

---

**Organizace:**

**Číslo jednací:**

**Platnost:**

**Správci sítí TI:**

Česká telekomunikační infrastruktura a.s.

670712/22

01.06.2024

ČEZ Distribuce

0101873964

23.07.2023

ČEZ ICT Services

0700560642

01.06.2023

Telco Pro Services

0201422912

01.06.2023

Gas net a.s.

5002627802

01.06.2024

T-mobile

E29705/22

10.06.2023

Vodafone

220601-1434433371

01.06.2023

VS Chrudim

O22070180917

03.06.2024





**VYJÁDŘENÍ O EXISTENCI SÍTĚ ELEKTRONICKÝCH KOMUNIKACÍ**  
**společnosti CETIN a.s.**  
**(„Vyjádření“)**

**A VŠEOBECNÉ PODMÍNKY OCHRANY SÍTĚ ELEKTRONICKÝCH KOMUNIKACÍ**  
**společnosti CETIN a.s.**  
**(„Všeobecné podmínky ochrany SEK“)**

toto Vyjádření a Všeobecné podmínky ochrany SEK je vydané dle ustanovení § 101 zákona č. 127/2005 Sb., o elektronických komunikacích a o změně některých souvisejících zákonů, v platném znění („**Zákon o elektronických komunikacích**“), a dle ustanovení § 161 zákona č. 183/2006 Sb., o územním plánování a stavebním řádu, v platném znění („**Stavební zákon**“), a dle příslušných ustanovení zákona č. 89/2012 Sb., občanského zákoníku, v platném znění („**Občanský zákoník**“)

**Číslo jednací: 670712/22**

**Číslo žádosti: 0122 875 089 („Žádost“)**

Název akce („ <b>Stavba</b> “)	Silnice II/356 Luže	
Důvod vydání Vyjádření („ <b>Důvod vyjádření</b> “)	Informace o poloze sítě	
<b>Žadatel</b>	DSP a.s.	
<b>Stavebník</b>	Správa a údržba silnic Pardubického kraje, Doubravice 98, Pardubice, 53353	
<b>Zájmové území</b>	Okres	Chrudim
	Obec	Luže
	Kat. území / č. parcely	Luže; Radim
<b>Platnost Vyjádření</b>	<b>1. 6. 2024 („Den konce platnosti Vyjádření“)</b>	

Žadatel Žadostí určil a vyznačil Zájmové území, jakož i určil Důvod Vyjádření.

Na základě určení a vyznačení Zájmového území Žadatelem a na základě určení Důvodu Vyjádření vydává společnost CETIN a.s. následující Vyjádření:

**Dojde ke střetu** se sítí elektronických komunikací (dále jen „**SEK**“) společnosti a.s.

- (I) Na Žadatelem určeném a vyznačeném Zájmovém území se vyskytuje SEK společnosti CETIN a.s.; a
- (II) Stavebník nebo jím pověřená třetí osoba je povinen řídit se Všeobecnými podmínkami ochrany SEK, které jsou nedílnou součástí Vyjádření; a
- (III) pro případ, že bude nezbytné přeložení SEK, zajistí vždy takové přeložení SEK její vlastník, společnost CETIN a.s. Stavebník, který vyvolal překládku SEK je dle ustanovení § 104 odst. 17 Zákona o elektronických komunikacích povinen uhradit společnosti CETIN a.s. veškeré náklady na nezbytné úpravy dotčeného úseku SEK, a to na úrovni stávajícího technického řešení; a
- (IV) pro účely přeložení SEK dle bodu (III) tohoto Vyjádření je Stavebník povinen uzavřít se společností CETIN a.s. Smlouvu o realizaci překládky SEK; a
- (V) Stavebník a/nebo Žadatel není oprávněn užít toto Vyjádření k podání jakékoliv žádosti o vydání jakéhokoliv správního rozhodnutí či jiného rozhodnutí majícího obdobný charakter.

Číslo jednací: 670712/22

Číslo žádosti: 0122 875 089

Vyjádření je platné pouze pro Zájmové území určené a vyznačené Žadatelem, jakož i pro Důvod Vyjádření stanovený a určený Žadatelem v Žádosti.

Vyjádření pozbývá platnosti i) dnem, kdy je Žadatelem a/nebo Stavebníkem použito k podání žádosti o vydání jakéhokoliv správního rozhodnutí či jiného rozhodnutí majícího obdobný charakter a/nebo dnem zahájení jakéhokoliv správního rozhodnutí či jiného rozhodnutí majícího obdobný charakter, ve kterém bylo Vyjádření použito, ii) uplynutím doby platnosti v tomto Vyjádření uvedeného, iii) změnou rozsahu Zájmového území či změnou Důvodu Vyjádření uvedeného v Žádosti a/nebo iv) porušením Všeobecných podmínek ochrany SEK, to vše v závislosti na tom, která ze skutečností rozhodná pro pozbytí platnosti Vyjádření nastane nejdříve.

Společnost CETIN a.s. vydáním tohoto Vyjádření poskytla Žadateli pro Žadatelem určené a vyznačené Zájmové území veškeré informace o SEK dostupné společnosti CETIN a.s. ke dni podání Žádosti.

Ze strany společnosti CETIN a.s. může v některých případech docházet ke zpracování Vašich osobních údajů. Ke zpracování Vašich osobních údajů dochází vždy v souladu s platnými právními předpisy. Konkrétní zásady a podmínky zpracování osobních údajů společností CETIN a.s. jsou dostupné na stránce <https://www.cetin.cz/zasady-ochrany-osobnich-udaju>.

V případě dotazů k Vyjádření kontaktujte prosím asistenční linku 238 461 111.

#### Přílohami Vyjádření jsou:

- *Všeobecné podmínky ochrany SEK*
- *Informace k vytýčení SEK ve vlastnictví společnosti CETIN a.s.*
- *Situační výkres (obsahuje Zájmové území určené a vyznačené Žadatelem a výřezy účelové mapy SEK)*

Vyjádření vydala společnost **CETIN a.s.** dne: 1. 6. 2022.



CETIN a.s.  
Českomoravská 2510/19, Libeň  
190 00 Praha 9  
DIČ: CZ04084063

102

**VŠEOBECNÉ PODMÍNKY OCHRANY SÍTĚ ELEKTRONICKÝCH KOMUNIKACÍ společnosti CETIN a.s.****1. PLATNOST VŠEOBECNÝCH PODMÍNEK**

- i) Tyto Všeobecné podmínky ochrany sítě elektronických komunikací (dále jen „VPOSEK“) tvoří součást Vyjádření (jak je tento pojem definován níže v článku 2 VPOSEK).
- ii) V případě rozporu mezi Vyjádřením a těmito VPOSEK mají přednost ustanovení Vyjádření, pokud není těmito VPOSEK stanoveno jinak.

**2. DEFINICE**

Níže uvedené termíny, jsou-li použity v těchto VPOSEK a uvozeny velkým písmenem, mají následující význam:

„**CETIN**“ znamená CETIN a.s. se sídlem Českomoravská 2510/19, Libeň, 190 00 Praha 9, IČO: 04084063, zapsaná v obchodním rejstříku vedeném Městským soudem v Praze pod spz. B 20623;

„**Den**“ je kalendářní den;

„**Kabelovod**“ podzemní zařízení sestávající se z tělesa Kabelovodu a kabelových komor, sloužící k zatahování kabelů a ochranných trubek;

„**Občanský zákoník**“ znamená zákon č. 89/2012 Sb., občanský zákoník, ve znění pozdějších předpisů;

„**POS**“ je zaměstnanec společnosti CETIN, pověřený ochranou sítě, Roman Duriš, tel.: 602 482 995, e-mail: roman.duris@cetin.cz;

„**Pracovní den**“ znamená Den, který není v České republice dnem pracovního klidu nebo státním uznaným svátkem;

„**Příslušné požadavky**“ znamená jakýkoli a každý příslušný právní předpis, vč. technických norem, nebo normativní právní akt veřejné správy či samosprávy, nebo jakékoli rozhodnutí, povolení, souhlas nebo licenci, včetně podmínek, které s ním souvisí;

„**Překládka**“ je stavba spočívající ve změně trasy vedení SEK ve vlastnictví CETIN nebo přemístění zařízení SEK ve vlastnictví CETIN; Stavebník, který Překládku vyvolal, je dle ustanovení § 104 odst. 17 Zákona o elektronických komunikacích povinen uhradit společnosti CETIN veškeré náklady na nezbytné úpravy dotčeného úseku SEK, a to na úrovni stávajícího technického řešení;

„**SEK**“ je síť elektronických komunikací ve vlastnictví CETIN;

„**Stavba**“ je stavba a/nebo činnosti ve vztahu, k níž bylo vydáno Vyjádření, a je prováděna Stavebníkem a/nebo Žadatelem v souladu s Příslušnými požadavky, povolená příslušným správním rozhodnutím vydaným dle Stavebního zákona;

„**Stavebník**“ je osoba takto označená ve Vyjádření;

„**Stavební zákon**“ je zákon č. 183/2006 Sb., o územním plánování a stavebním řádu;

„**Vyjádření**“ je vyjádření o existenci sítě elektronických komunikací vydané společností CETIN dne 1. 6. 2022 pod č.j. 670712/22;

„**Zájmové území**“ je území označené Žadatelem a/nebo Stavebníkem v Žádosti;

„**Situační výkres**“ je výkres, který je přílohou Vyjádření a obsahuje Zájmové území určené a vyznačené Žadatelem v Žádosti a výřezy účelové mapy SEK;

„**Zákon o elektronických komunikacích**“ je zákon č. 127/2005 Sb., o elektronických komunikacích a o změně některých souvisejících zákonů, ve znění pozdějších předpisů;

„**Žadatel**“ je osoba takto označená ve Vyjádření.

„**Žádost**“ je žádost, kterou Žadatel a/nebo Stavebník požádal CETIN o vydání Vyjádření.

**3. PLATNOST A ÚČINNOST VPOSEK**

Tyto VPOSEK jsou platné a účinné dnem odeslání Vyjádření na i) adresu elektronické pošty Stavebníka a/nebo Žadatele uvedenou v Žádosti nebo ii) adresu pro doručení prostřednictvím poštovní přepravy uvedenou Stavebníkem a/nebo Žadatelem v Žádosti.

**4. OBECNÁ PRÁVA A POVINNOSTI STAVEBNÍKA A/NEBO ŽADATELE**

- i) Stavebník, Žadatel je výslovně srozuměn s tím, že SEK je veřejně prospěšným zařízením, byla zřízena ve veřejném zájmu a je chráněna Příslušnými požadavky.
- ii) SEK je chráněna ochranným pásmem, jehož rozsah je stanoven (a) ustanovením § 102 Zákona o elektronických komunikacích a/nebo (b) právními předpisy účinnými před Zákonem o elektronických komunikacích, není-li Příslušnými požadavky stanoveno jinak.
- iii) Stavebník, Žadatel nebo jím pověřená třetí osoba, je povinen při provádění Stavby nebo jiných prací, při odstraňování havárií a projektování staveb, řídit se Příslušnými požadavky, správnou praxí v oboru stavebnictví a technologickými postupy a je povinen učinit veškerá nezbytná opatření vyžadovaná Příslušnými požadavky k ochraně SEK před poškozením. Povinnosti dle tohoto odstavce má Stavebník rovněž ve vztahu k SEK, které se nachází mimo Zájmové území.
- iv) Při zjištění jakéhokoliv rozporu mezi údaji v Situačním výkresu, který je přílohou Vyjádření a skutečným stavem, je Stavebník a/nebo Žadatel povinen bez zbytečného odkladu, nejpozději Den následující po zjištění takové skutečnosti, zjištěný rozpor oznámit POS.
- v) Stavebník, Žadatel nebo jím pověřená třetí osoba, je povinen každé poškození či krádež SEK bezodkladně, nejpozději Den následující po zjištění takové skutečnosti, oznámit takovou skutečnost dohledovému centru společnosti CETIN na telefonní číslo +420 238 464 190.
- vi) Bude-li Stavebník, Žadatel nebo jím pověřená třetí osoba na společnosti CETIN požadovat, aby se jako účastník správního řízení, pro jehož účely bylo toto Vyjádření vydáno, vzdala práva na odvolání proti rozhodnutí vydanému ve správním řízení, je oprávněn kontaktovat POS.

**5. POVINNOSTI STAVEBNÍKA PŘI PŘÍPRAVĚ STAVBY**

- i) Při projektování Stavby je Stavebník povinen zajistit, aby projektová dokumentace Stavby (i) zohledňovala veškeré požadavky na ochranu SEK vyplývající z Příslušných požadavků, zejména ze Zákona o elektronických komunikacích a Stavebního zákona, (ii) respektovala správnou praxi v oboru stavebnictví a technologické postupy a (iii) umožňovala, aby i po provedení a umístění Stavby dle takové projektové dokumentace byla společnost CETIN, jako vlastník SEK schopna bez jakýchkoli omezení a překážek provozovat SEK, provádět údržbu a opravy SEK.
- ii) Nebude-li možné projektovou dokumentaci zajistit některý, byť i jeden z požadavků dle předchozího odstavce (i) a/nebo umístění Stavby by mohlo způsobit, že nebude naplněn některý, byť i jeden z požadavků dle předchozího odstavce (i), vyvolá Stavebník Překládku.
- iii) Při projektování Stavby, která se nachází nebo je u ní zamýšleno, že se bude nacházet v ochranném pásmu radiových tras společnosti CETIN a překračuje výšku 15 m nad zemským povrchem, a to včetně dočasných objektů zařízení staveniště (jeřáby, konstrukce, atd.) je Stavebník povinen písemně kontaktovat POS za účelem získání konkrétního stanoviska a podmínek k ochraně radiových tras společnosti CETIN a pro určení, zda Stavba vyvolá Překládku. Ochranné pásmo radiových tras v šíři 50m je zakresleno do situačního výkresu, který je součástí tohoto Vyjádření.

**VŠEOBECNÉ PODMÍNKY OCHRANY SÍTĚ ELEKTRONICKÝCH KOMUNIKACÍ společnosti CETIN a.s.**

Číslo jednací: 670712/22

Číslo žádosti: 0122 875 089

- (iv) Pokud se v Zájmovém území nachází podzemní silové vedení (NN) ve vlastnictví společnosti CETIN, je Stavebník povinen ve vztahu k projektové dokumentaci zajistit totéž, co je uvedeno pod písm (i) tohoto článku 5, přičemž platí, že Stavebník vyvolá Překládku v případech uvedených pod písm (ii) tohoto článku 5.
- (v) Stavebník je povinen při projektování Stavby, která je stavbou (a) zařízení silových elektrických sítí (VN, VVN a ZVVN) a/nebo (b) trakčních vedení, provést výpočet či posouzení rušivých vlivů na SEK, zpracovat ochranná opatření, to vše dle a v souladu s Příslušnými požadavky. Stavebník je povinen nejpozději třicet (30) Dnů před podáním žádosti o vydání příslušného správního rozhodnutí k umístění Stavby dle Stavebního zákona předat POS výpočet či posouzení rušivých vlivů na SEK a zpracovaná ochranná opatření.
- (vi) Je-li Stavba v souběhu s Kabelovodem, nebo Kabelovod kříží, je Stavebník povinen nejpozději ke Dni, ke kterému započne se zpracováním projektové dokumentace ke Stavbě, oznámit POS a zpracovat POS (a) veškeré případy, kdy trajektorie podvrtná a protlaků budou vedeny ve vzdálenosti menší, než je 1,5 m od Kabelovodu a (b) jakékoliv výkopové práce, které budou nebo by mohly být vedeny v úrovni či pod úrovní Kabelovodu nebo kabelové komory.
- (vii) Je-li Stavba umístěna nebo má být umístěna v blízkosti Kabelovodu, ve vzdálenosti menší, než jsou 2 m nebo kříží-li Stavba Kabelovod ve vzdálenosti menší, než je 0,5 m nad nebo kdekoliv pod Kabelovodem, je Stavebník povinen předložit POS k posouzení zakreslení Stavby v příčných řezech, přičemž do příčného řezu je Stavebník rovněž povinen zakreslit profil kabelové komory.

## 6. POVINNOSTI STAVEBNÍKA PŘI PROVÁDĚNÍ STAVBY

- (i) Stavebník je před započítím jakýchkoliv zemních prací ve vztahu ke Stavbě povinen vytýčit trasu SEK na terénu dle Příslušných požadavků a dle Stavebního zákona. S vytýčenou trasou SEK je Stavebník povinen seznámit všechny osoby, které budou anebo by mohly zemní práce ve vztahu ke Stavbě provádět. V případě porušení této povinnosti bude Stavebník odpovědný společnosti CETIN za náklady a škody, které porušením této povinnosti společnosti CETIN vzniknou a je povinen je společnosti CETIN uhradit.
- (ii) Pět (5) Pracovních dní před započítím jakýchkoliv prací ve vztahu ke Stavbě je Stavebník povinen oznámit společnosti CETIN, že zahájí práce či činnosti ve vztahu ke Stavbě. Písemné oznámení dle předchozí věty zašle Stavebník na adresu elektronické pošty POS a bude obsahovat minimálně číslo jednací Vyjádření a kontaktní údaje Stavebníka.
- (iii) Stavebník je povinen zabezpečit a zajistit SEK proti mechanickému poškození, a to zpravidla dočasným umístěním silničních betonových panelů nad kabelovou trasou SEK. Do doby, než je zajištěna a zabezpečena ochrana SEK proti mechanickému poškození, není Stavebník oprávněn přejíždět vozidly nebo stavební mechanizací kabelovou trasu SEK. Při přepravě vysokých nákladů nebo při projíždění stroji, vozidly či mechanizací pod nadzemním vedením SEK je Stavebník povinen prověřit, zda výška nadzemního vedení SEK je dostatečná a umožňuje spolehlivý a bezpečný způsob přepravy nákladu či průjezdu strojů, vozidel či mechanizace.
- (iv) Při provádění zemních prací v blízkosti SEK je Stavebník povinen postupovat tak, aby nedošlo ke změně hloubky uložení nebo prostorového uspořádání SEK. V místech, kde SEK vystupuje ze země do budovy, rozváděče, na sloup apod. je Stavebník povinen vykonávat zemní práce se zvýšenou mírou opatrnosti, výkopové práce v blízkosti sloupů nadzemního vedení SEK je Stavebník povinen provádět v takové vzdálenosti od sloupu nadzemního vedení SEK,

kteřá je dostatečná k tomu, aby nedošlo nebo nemohlo dojít k narušení stability sloupu nadzemního vedení SEK. Stavebník je povinen zajistit, aby jakoukoliv jeho činností nedošlo bez souhlasu a vědomí společnosti CETIN (a) ke změně nivelety terénu, a/nebo (b) k výsadbě trvalých porostů, a/nebo (c) ke změně rozsahu a změně konstrukce zpevněných ploch. Pokud došlo k odkrytí SEK, je Stavebník povinen SEK po celou dobu odkrytí náležitě zabezpečit proti prověšení, poškození a odcizení.

- (v) Zjistí-li Stavebník kdykoliv během provádění prací ve vztahu ke Stavbě jakýkoliv rozpor mezi údaji v projektové dokumentaci a skutečností, je povinen bezodkladně přerušit práce a oznámit zjištěný rozpor na adresu elektronické pošty POS. Stavebník není oprávněn pokračovat v pracích ve vztahu ke Stavbě do doby, než získá písemný souhlas POS s pokračováním prací.
- (vi) Stavebník není bez předchozího písemného souhlasu společnosti CETIN oprávněn manipulovat s kryty kabelových komor, jakkoliv zakrývat vstupy do kabelových komor, a to ani dočasně, vstupovat do kabelových komor, jakkoliv manipulovat s případně odkrytými prvky SEK či s jakýmkoliv jiným zařízením se SEK souvisejícím. Rovněž bez předchozího písemného souhlasu společnosti CETIN není Stavebník oprávněn umístit nad trasou Kabelovodu jakoukoliv jinou síť technické infrastruktury v podélném směru.
- (vii) Byla-li v souladu s Vyjádřením a těmito VPOSEK odkryta SEK je Stavebník povinen tři (3) Pracovní dny před zakrytím SEK písemně oznámit POS zakrytí SEK a vyzvat ho ke kontrole před zakrytím. Oznámení Stavebníka dle předchozí věty musí obsahovat minimálně předpokládaný Den zakrytí, číslo jednací Vyjádření a kontaktní údaje Stavebníka. Stavebník není oprávněn provést zakrytí do doby, než získá písemný souhlas POS se zakrytím.

## 7. ROZHODNÉ PRÁVO

Vyjádření a VPOSEK se řídí českým právem, zejména Občanským zákoníkem, Zákonem o elektronických komunikacích a Stavebním zákonem. Veškeré spory z Vyjádření či VPOSEK vyplývající budou s konečnou platností řešeny u příslušného soudu České republiky.

## 8. PÍSEMNÝ STYK

Písemným stykem či pojmem „písemně“ se pro účely Vyjádření a VPOSEK rozumí předání zpráv jedním z těchto způsobů:

- v listinné podobě;
- e-mailovou zprávou se zaručeným elektronickým podpisem dle zák. č. 227/2000 Sb., o elektronickém podpisu a o změně některých dalších zákonů (zákon o elektronickém podpisu), ve znění pozdějších předpisů;

## 9. ZÁVĚREČNÁ USTANOVENÍ

- (i) Stavebník, Žadatel nebo jím pověřená třetí osoba je počinaje Dnem převzetí Vyjádření povinen užít informace a data uvedená ve Vyjádření pouze a výhradně k účelu, pro který mu byla tato poskytnuta. Stavebník, Žadatel nebo jím pověřená třetí osoba není oprávněn informace a data rozmnožovat, rozšiřovat, pronajímat, půjčovat či jinak umožnit jejich užívání třetí osobou bez předchozího písemného souhlasu společnosti CETIN.
- (ii) Pro případ porušení kterékoliv z povinností Stavebníka, Žadatele nebo jím pověřené třetí osoby, založené Vyjádřením /nebo těmito VPOSEK je Stavebník, Žadatel či jím pověřená třetí osoba odpovědný za veškeré náklady a škody, které společnosti CETIN vzniknou porušením povinností Stavebníka, Žadatele nebo jím pověřené třetí osoby.

Číslo jednací: 670712/22

Číslo žádosti: 0122 875 089

## Informace k vytyčení SEK

V případě požadavku na vytyčení **PVSEK** společnosti **CETIN a.s.** se, prosím, obraťte na společnosti uvedené níže.

### **CETIN a.s. - středisko Čechy východ**

se sídlem: Českomoravská 2510/19, Libeň, 190 00 Praha 9  
IČ: 04084063 DIČ: CZ04084063  
kontakt: tel: 238462863 obslužná doba po-pa 7 - 15 hod

### **TEMO-TELEKOMUNIKACE, a.s. - výhradní dodavatel společnosti CETIN a.s.**

se sídlem: U Záběhlického zámku 233/15, 106 00 Praha 10  
IČ: 25740253 DIČ: CZ25740253  
kontakt: Michal Nun, mobil: 601 378 578, vytyceni@temo.cz

### **AZ GEONET - Pavel Kazda**

se sídlem: Sedláčkova 1436/14, 500 02 Hradec Králové  
IČ: 72885777 DIČ: CZ7308093045  
kontakt: Pavel Kazda, mobil: 776020134, e-mail: azgeonet@seznam.cz

### **COM PLUS CZ, a.s.**

se sídlem: Akademia Bedrny 365, 500 03 Hradec Králové  
IČ: 25772104 DIČ: CZ25772104  
kontakt: Help Desk: tel.: 472702123, mobil: 724150190, e-mail: helpdesk@complus.cz  
technik: Cyril Belej tel.: 724 483 810, e-mail: cyril.belej@complus.cz

### **CONTENT, s.r.o.**

se sídlem: Karlov 1246, 594 01 Velké Meziříčí, pobočka: Okružní 28/18, 591 01 Žďár nad Sázavou  
IČ: 63492164 DIČ: CZ63492164  
kontakt: Martin Kalina, tel/fax: 566521721, mobil: 777702117, e-mail: kalina@content-vm.cz, vytycenisiti@seznam.cz

### **ELTER, s.r.o.**

se sídlem: Straněnská 1149, 539 01 Hlinsko  
IČ: 49814419 DIČ: CZ49814419  
kontakt: tel.: 469312100, mobil: 731115925, e-mail: elter.hlinsko@xaz.cz  
Havel Stanislav, mobil: 736778264, Chadima Zdeněk, mobil: 731115933

### **EMP Pardubice s.r.o.**

se sídlem: Erno Košťála 957, 530 12 Pardubice  
IČ: 64793150 DIČ: CZ 64793150  
kontakt: Bohumil Hubálek, mobil: 602492449, e-mail: emp.pce@seznam.cz

### **EMIPO-energmontáže s.r.o**

se sídlem: U Větrolamu 5 568 02 Svitavy  
IČ: 620 65 530 DIČ: CZ 620 65 530  
kontakt: Ing. Dvořák Jaroslav, mobil: 724785113, e-mail: dvorakemipo@seznam.cz  
Abraham Josef, mobil: 602173802, e-mail: dvorakemipo@seznam.cz

Číslo jednací: 670712/22

Číslo žádosti: 0122 875 089

**EUROSPOJ, v.o.s.**

se sídlem: Průmyslová 387, 530 03 Pardubice  
IČ: 47473991 DIČ: CZ 47473991  
kontakt: Jan Matějka, tel.: 466616101, mobil: 608111234, e-mail: eurospoj@eurospoj.cz,  
Petr Borovec, tel.: 466616101, mobil: 603150066, e-mail: eurospoj@eurospoj.cz

**Chadima Zdeněk**

se sídlem: Máchova 257, 539 73 Skuteč  
IČ: 01222163 DIČ:  
kontakt: Zdeněk Chadima, tel: 731115933, e-mail: z.chadima@tiscali.cz

**Karel Horský**

se sídlem: Poličská 877/36, 568 02 Svitavy - Předměstí  
IČ: 01377841 DIČ:  
kontakt: Karel Horský, mobil: 602 483 023, e-mail: k.horsky.sy@gmail.com

**K+K ELTEC, s.r.o.**

se sídlem: Smetanova 997, 517 41 Kostelec nad Orlicí  
IČ: 25277308 DIČ: CZ25277308  
kontakt: Radovan Krsek, mobil: 603486395, e-mail: krsek@eltec.cz

**Libor Kos**

se sídlem: Horní Čermná 5, 561 56 Horní Čermná  
IČ: 40156770 DIČ:  
kontakt: Libor Kos, mobil: 737906322, e-mail: libor.kos@email.cz

**Michlovský stavební s.r.o.**

se sídlem: Salaš 99, 76351 Zlín  
IČ: 27714080 DIČ: CZ 27714080  
kontakt: STŘEDSKO HRADEC KRÁLOVÉ:  
Aleš Klimt, mobil: 602482988, e-mail: klimt@michlovsky.cz  
Jiří Kladivo, mobil: 602 483 021, e-mail: kladivo@michlovsky.cz  
Vítězslav Škrabal, mobil: 725 277 773, e-mail: skrabal@michlovsky.cz

**Milan Pospíšil**

se sídlem: Topolská 742, 537 05 Chrudim  
IČ: 88375072 DIČ:  
kontakt: Milan Pospíšil, mobil: 725246121, email: mpospisil1@centrum.cz

**Milan Šulc**

se sídlem: Jamné nad Orlicí 190, PSČ: 561 65  
IČ: 73655678 DIČ:  
kontakt: Ing. Milan Šulc, mobil: 602482975, e-mail: sulcmilan@seznam.cz

**SECURITY PARTNER, s.r.o.**

se sídlem: Na Plácku 1330, Kostelec nad Orlicí  
IČ: 48152871 DIČ: CZ48152871  
kontakt: Ing. Roland Ságner, mobil: 777778256, e-mail: sagner@xkomfort.cz



Číslo jednací: 670712/22

Číslo žádosti: 0122 875 089

**STARMON s.r.o.**

se sídlem: Průmyslová 1880, 565 01 Choceň  
IČ: 49285751 DIČ: CZ49285751  
kontakt: Marek Bedrníček, mobil: 605003042, e-mail: bedrnicek@starmon.cz

**TEMO-TELEKOMUNIKACE, a.s. - výhradní dodavatel společnosti CETIN a.s.**

se sídlem: pracoviště Žižkova 832, 580 01 Havlíčkův Brod  
IČ: 25740253 DIČ: CZ25740253  
kontakt: Jan Dostál, mobil: 602482982, e-mail: jan.dostal@temo.cz

**SUPTel a.s.**

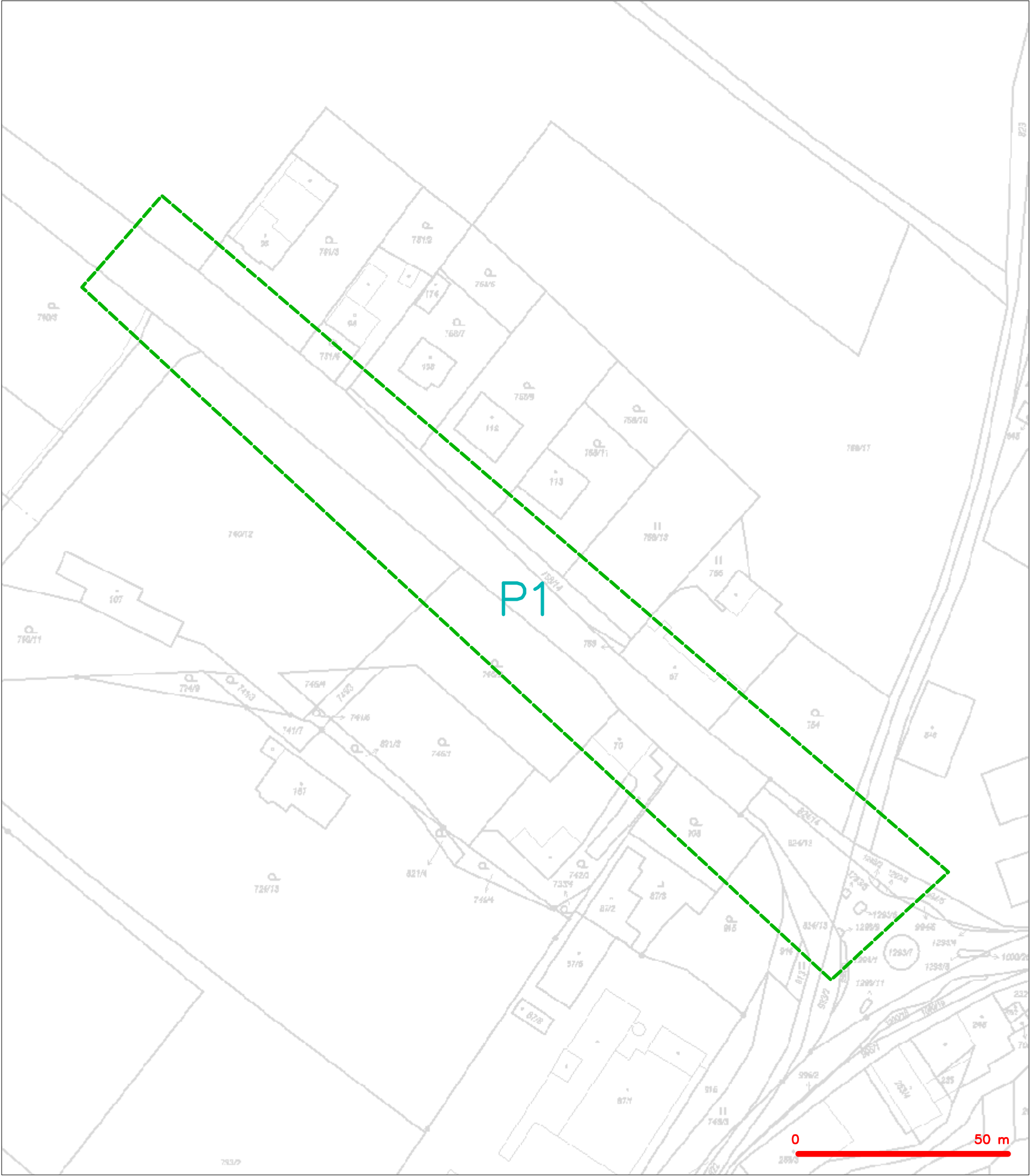
se sídlem: Hřbitovní 1322/15, 312 16 Plzeň  
IČ: 25229397 DIČ: CZ25229397  
kontakt: Vlastimil Koudelka, mobil: 725277777, e-mail: koudelka@suptel.cz

**Telsit s.r.o.**

se sídlem: K Dolíkám 125, 503 11 Hradec Králové 15  
IČ: 62025384 DIČ: CZ62025384  
kontakt: Petr Novák, mobil: 603592292, e-mail: novak@telsit.cz  
Miroslav Kodrle, mobil: 603593934, e-mail: kodrle@telsit.cz



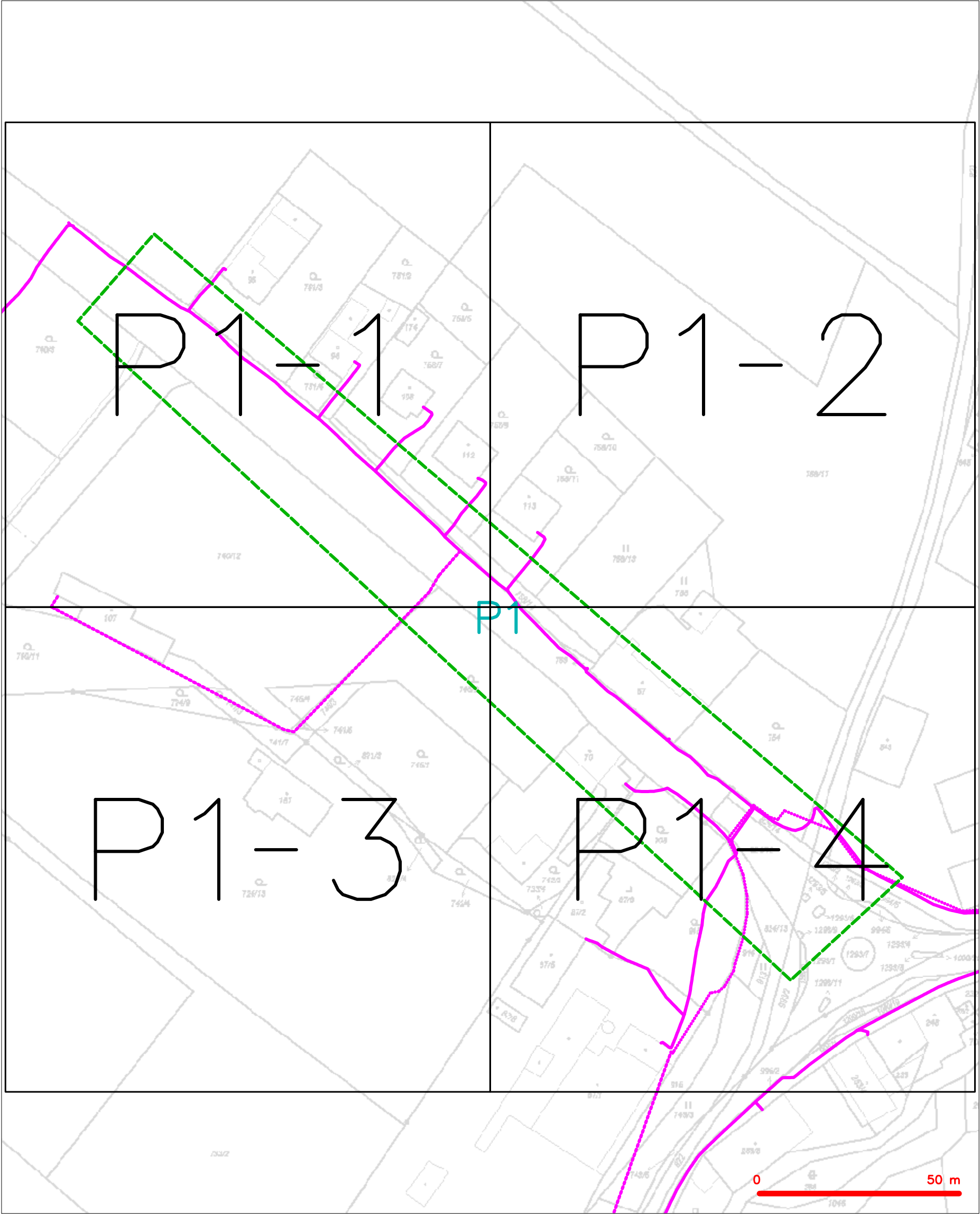




LEGENDA  
----- hranice zájmového území k vyjádření

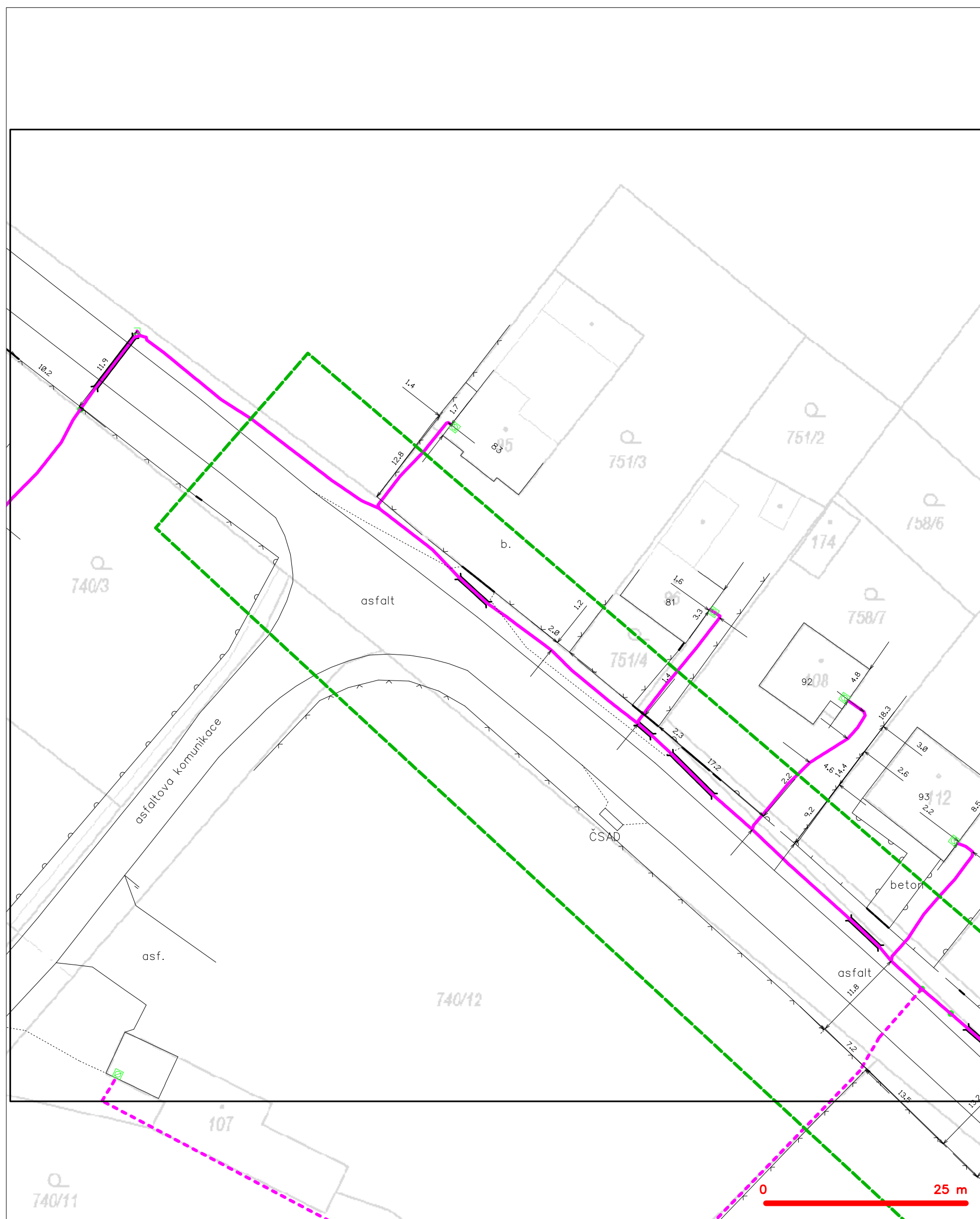
  
CETIN a.s.  
Českomoravská 2510/19, Libeň  
190 00 Praha 9  
DIČ: CZ04084063  
**102**

SITUAČNÍ VÝKRES - POLYGON 1



LEGENDA	
	hranice zájmového území k vyjádření
	NV přípojka, území s NV přípojkou CETIN
	zaměřený průběh metalického kabelu
	zaměřený průběh optického kabelu, HDPE trubky nebo souběh optického a metalického kabelu
	nezaměřený průběh metalického kabelu
	nadzemní síť cizí
	nezaměřený průběh optického kabelu, HDPE trubky nebo souběh optického a metalického kabelu
	radiové síť, ochranné pásmo radiové sítě
	nadzemní síť
	neprovazované síť
	podzemní síť cizí
	síť s NV
	kolektor, kabelovod

SITUAČNÍ VÝKRES - POLYGON 1, list kladu P1-1



LEGENDA	
	hranice zájmového území k vyjádření
	NN přípojka, území s NN přípojkou CETIN
	záměření průběh metalického kabelu
	záměření průběh optického kabelu, HDPE trubky nebo souběh optického a metalického kabelu
	nezáměření průběh metalického kabelu
	podzemní síť cizí
	nezáměření průběh optického kabelu, HDPE trubky nebo souběh optického a metalického kabelu
	nezáměření průběh optického kabelu, HDPE trubky nebo souběh optického a metalického kabelu
	radiové sítě, ochranné pásmo radiové sítě
	podzemní síť
	podzemní síť cizí
	sítě s NN
	neprorazované síť
	podzemní síť cizí
	sítě s NN
	radiové sítě, ochranné pásmo radiové sítě
	podzemní síť
	podzemní síť cizí
	sítě s NN
	neprorazované síť
	podzemní síť cizí
	sítě s NN
	radiové sítě, ochranné pásmo radiové sítě
	podzemní síť
	podzemní síť cizí
	sítě s NN
	neprorazované síť
	podzemní síť cizí
	sítě s NN
	radiové sítě, ochranné pásmo radiové sítě
	podzemní síť
	podzemní síť cizí
	sítě s NN
	neprorazované síť
	podzemní síť cizí
	sítě s NN
	radiové sítě, ochranné pásmo radiové sítě
	podzemní síť
	podzemní síť cizí
	sítě s NN
	neprorazované síť
	podzemní síť cizí
	sítě s NN
	radiové sítě, ochranné pásmo radiové sítě
	podzemní síť
	podzemní síť cizí
	sítě s NN
	neprorazované síť
	podzemní síť cizí
	sítě s NN
	radiové sítě, ochranné pásmo radiové sítě
	podzemní síť
	podzemní síť cizí
	sítě s NN
	neprorazované síť
	podzemní síť cizí
	sítě s NN
	radiové sítě, ochranné pásmo radiové sítě
	podzemní síť
	podzemní síť cizí
	sítě s NN
	neprorazované síť
	podzemní síť cizí
	sítě s NN
	radiové sítě, ochranné pásmo radiové sítě
	podzemní síť
	podzemní síť cizí
	sítě s NN
	neprorazované síť
	podzemní síť cizí
	sítě s NN
	radiové sítě, ochranné pásmo radiové sítě
	podzemní síť
	podzemní síť cizí
	sítě s NN
	neprorazované síť
	podzemní síť cizí
	sítě s NN
	radiové sítě, ochranné pásmo radiové sítě
	podzemní síť
	podzemní síť cizí
	sítě s NN
	neprorazované síť
	podzemní síť cizí
	sítě s NN
	radiové sítě, ochranné pásmo radiové sítě
	podzemní síť
	podzemní síť cizí
	sítě s NN
	neprorazované síť
	podzemní síť cizí
	sítě s NN
	radiové sítě, ochranné pásmo radiové sítě
	podzemní síť
	podzemní síť cizí
	sítě s NN
	neprorazované síť
	podzemní síť cizí
	sítě s NN
	radiové sítě, ochranné pásmo radiové sítě
	podzemní síť
	podzemní síť cizí
	sítě s NN
	neprorazované síť
	podzemní síť cizí
	sítě s NN
	radiové sítě, ochranné pásmo radiové sítě
	podzemní síť
	podzemní síť cizí
	sítě s NN
	neprorazované síť
	podzemní síť cizí
	sítě s NN
	radiové sítě, ochranné pásmo radiové sítě
	podzemní síť
	podzemní

SITUAČNÍ VÝKRES - POLYGON 1, list kladu P1-2

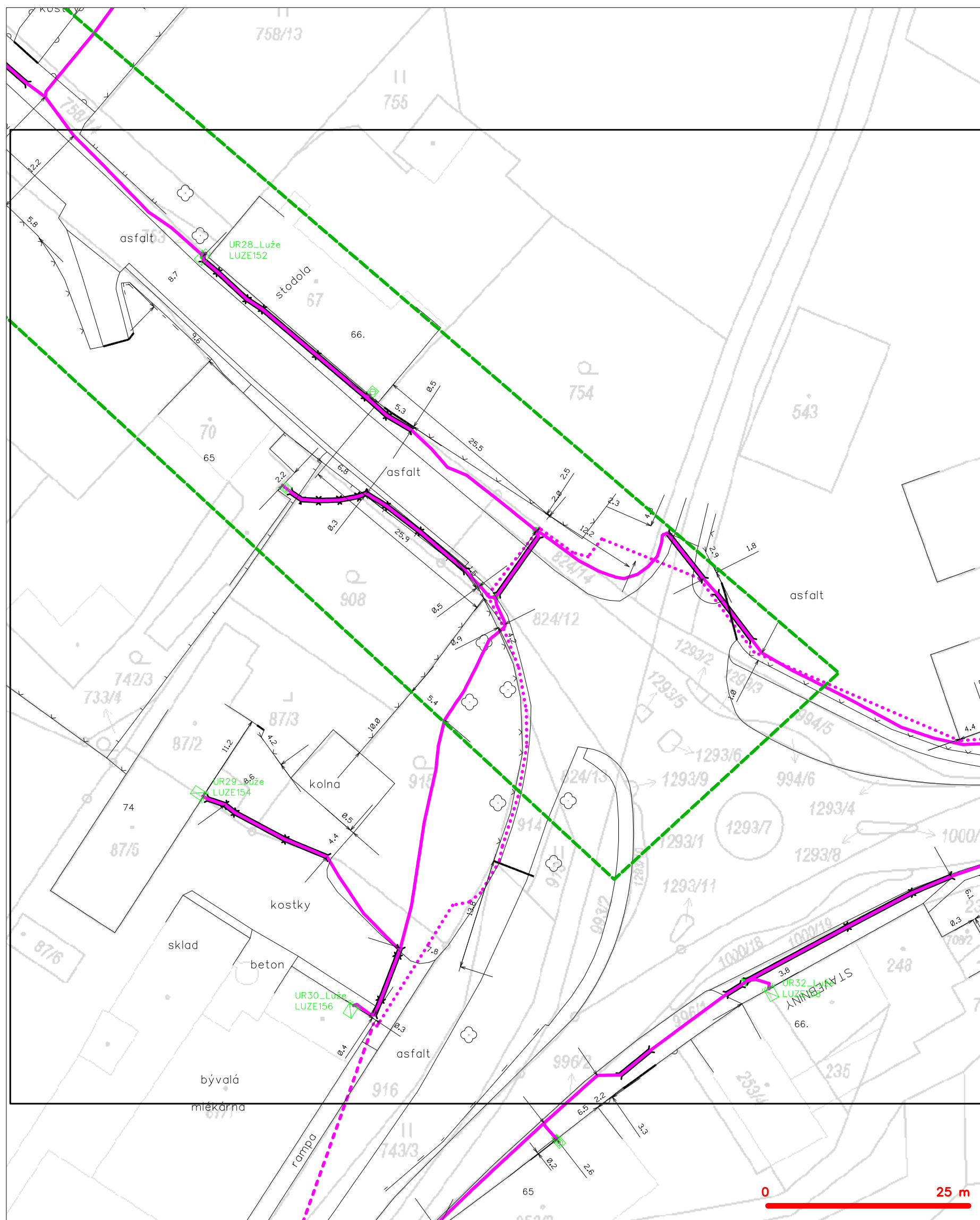


LEGENDA	
	hranice zájmového území k vyjádření
	NV přípojka, území s NV přípojkou CETIN
	zaměřený průběh metalického kabelu
	zaměřený průběh optického kabelu, HDPE trubky nebo souběh optického a metalického kabelu
	nezaměřený průběh metalického kabelu
	nadzemní síť cizí
	nezaměřený průběh optického kabelu, HDPE trubky nebo souběh optického a metalického kabelu
	radiové síť, ochranné pásmo radiové sítě
	nadzemní síť
	neprovazované síť
	podzemní síť cizí
	síť s NV
	kojektor, kabelovod

## LEGENDA

- |  |   |  |   |
|--|---|--|---|
|  | hranice zájmového území k vyjádření           |  | nezaměření průběh optického kabelu, HDPE trubky |
|  | NV přípojka, území s NV přípojkou CETIN       |  | nebo souběh optického a metalického kabelu      |
|  | zaměření průběh metalického kabelu            |  | radiové síť, ochranné pásmo radiové sítě        |
|  | zaměření průběh optického kabelu, HDPE trubky |  | nadzemní síť                                    |
|  | nebo souběh optického a metalického kabelu    |  | nezaměřované síť                                |
|  | nezaměření průběh metalického kabelu          |  | podzemní síť cizí                               |
|  | podzemní síť cizí                             |  | síť s NV  |

SITUAČNÍ VÝKRES - POLYGON 1, list kladu P1-4



LEGENDA	
	hranice zájmového území k vyřízení
	NN přípojka, území s NN přípojkou CETIN
	záměření průběh metalického kabelu
	zaměření průběh optického kabelu, HDPE trubky nebo souběr optického a metalického kabelu
	nezaměřený průběh metalického kabelu
	nadzemní síť cizí
	nezaměřený průběh optického kabelu, HDPE trubky nebo souběr optického a metalického kabelu
	radiové síťe, ochranné pásmo radiové síťe
	podzemní síťe
	podzemní síťe cizí
	sítě s NN
	kolektor, kabelovod

DSP a.s.

NAŠE ZNAČKA  
0101873964VYŘÍZENO DNE  
23.01.2023

**Sdělení o existenci energetického zařízení, sítě pro elektronickou komunikaci nebo zařízení technické infrastruktury v majetku společnosti ČEZ Distribuce, a. s., pro akci:**

**Silnice II/356 Luže**

Vážený zákazníku,

Na základě Vaší žádosti 0101873964 ze dne 23.01.2023 Vám zasíláme sdělení o existenci energetického zařízení, sítě pro elektronickou komunikaci nebo zařízení technické infrastruktury v majetku společnosti ČEZ Distribuce, a. s., ve Vámi vymezeném zájmovém území.

Dovolujeme si Vás upozornit, že **sdělení nenahrazuje** vyjádření provozovatele distribuční soustavy k projektové dokumentaci pro územní nebo stavební řízení, k připojení nového odběru, zdroje elektrické energie nebo k navýšení rezervovaného příkonu a výkonu a s výjimkou havárií ani souhlas s činností v ochranném pásmu.

**Toto sdělení je platné do 23.07.2023** a je jedním z podkladů pro zpracování projektové dokumentace, pokud je taková dokumentace zpracovávána.

V majetku ČEZ Distribuce, a. s., se na Vámi uvedeném zájmovém území nachází nebo ochranným pásmem zasahuje energetické zařízení typu:

	síť NN	síť VN	síť VVN
Podzemní síť	střet		
Nadzemní síť	střet	střet	

Stanice	
---------	--

V majetku ČEZ Distribuce, a. s., se na Vámi uvedeném zájmovém území nachází nebo ochranným pásmem zasahuje síť pro elektronickou komunikaci typu:

	síť pro elektronickou komunikaci
Podzemní síť	
Nadzemní síť	

Zařízení technické infrastruktury zahrnuje zejména vodovodní, kanalizační a plynové přípojky pro objekty ČEZ Distribuce a. s., a dále pak další podzemní a nadzemní zařízení sloužící pro provoz distribuční sítě. V majetku ČEZ Distribuce, a. s., se na Vámi uvedeném zájmovém území nachází nebo ochranným pásmem zasahuje zařízení technické infrastruktury:

	zařízení technické infrastruktury
Nadzemní nebo podzemní	



Energetické zařízení (mimo nadzemních sítí NN), zařízení sítě pro elektronickou komunikaci a zařízení technické infrastruktury je chráněno ochranným pásmem podle § 46 zákona č. 458/2000 Sb., o podmínkách podnikání a o výkonu státní správy v energetických odvětvích a o změně některých zákonů (energetický zákon), ve znění pozdějších předpisů. Přibližný průběh tras energetických zařízení, sítě pro elektronickou komunikaci (v trase kabelového vedení může být uloženo několik kabelů energetických i komunikačních) a tras zařízení technické infrastruktury zasíláme v příloze tohoto dopisu.

V případě existence **podzemních** energetických zařízení, sítě pro elektronickou komunikaci nebo zařízení technické infrastruktury je povinností stavebníka alespoň 14 dní před započatím zemních prací požádat telefonicky na 800 850 860 nebo e-mailem na [info@cezdistribuce.cz](mailto:info@cezdistribuce.cz) o tzv. **vytyčení trasy podzemního zařízení**, sítě pro elektronickou komunikaci nebo zařízení technické infrastruktury. O vytyčení lze požádat pouze na základě vydaného sdělení o existenci energetického zařízení, sítě pro elektronickou komunikaci nebo zařízení technické infrastruktury, a to (mimo havárií) nejpozději 30 dní před koncem jeho platnosti.

Dojde-li k obnažení podzemního vedení nebo k poškození energetického zařízení, sítě pro elektronickou komunikaci nebo zařízení se sítí pro elektronickou komunikaci související nebo zařízení technické infrastruktury ve vlastnictví ČEZ Distribuce, a. s., nahlase nám prosím tuto skutečnost bezodkladně jako poruchu na bezplatnou linku 800 850 860.

Pokud uvažovaná **akce nebo činnost zasáhne do ochranného pásma** nadzemních vedení, trafostanic nebo sítě pro elektronickou komunikaci, popř. bude po vytyčení zjištěno, že zasahuje do ochranného pásma podzemních energetických zařízení nebo zařízení pro elektronickou komunikaci, je nutné písemně požádat společnost ČEZ Distribuce, a. s., o souhlas s činností v ochranném pásmu (formulář je k dispozici na [www.cezdistribuce.cz](http://www.cezdistribuce.cz) v části Formuláře / Činnosti v ochranných pásmech, kontaktní údaje pro podání Vaší žádosti naleznete v zápatí). Jestliže uvažovaná akce vyvolá potřebu dílčí změny trasy vedení nebo přemístění některých prvků energetického zařízení nebo sítě pro elektronickou komunikaci včetně souvisejícího zařízení, je nutné včas společnost ČEZ Distribuce, a. s., požádat o přeložku zařízení podle § 47 energetického zákona.

Zároveň Vás upozorňujeme, že v zájmovém území se může nacházet taktéž energetické zařízení, sít' pro elektronickou komunikaci nebo zařízení technické infrastruktury, které není v majetku společnosti ČEZ Distribuce, a. s.

V souvislosti s výše uvedeným si Vás dovoluujeme upozornit, že uvedené sdělení včetně jeho příloh obsahuje skutečnosti tvořící obchodní tajemství společnosti ČEZ Distribuce, a. s. Poskytnuté informace jsou dále také důvěrnými informacemi a obchodně citlivými informacemi společnosti ČEZ Distribuce, a. s. Z výše uvedených důvodů si Vás proto společnost ČEZ Distribuce, a. s., dovoluje upozornit, že s poskytnutými informacemi je potřeba nakládat dle platných právních předpisů, v opačném případě se vystavujete postihu ve smyslu platné právní úpravy. V této souvislosti si Vás dále dovoluujeme upozornit, že požadované informace nesmí být předány, sděleny, využity, zpřístupněny, či jiným způsobem postoupeny na jakoukoli třetí osobu bez předchozího prokazatelného souhlasu společnosti ČEZ Distribuce, a. s. Informace o existenci energetického zařízení, sítě pro elektronickou komunikaci a zařízení technické infrastruktury mohou být využity pouze pro účel, pro který byly vyžádány.

S pozdravem

**ČEZ Distribuce, a. s.**

Děčín, Děčín IV-Podmokly  
Teplická 874/8  
PSČ 405 02  
IČ: 24729035

#### **Přílohy**

1. Situační výkres zájmového území
2. Podmínky pro provádění činností v ochranných pásmech energetických zařízení, sítě pro elektronickou komunikaci a zařízení technické infrastruktury



## **PODMÍNKY PRO PROVÁDĚNÍ ČINNOSTÍ V OCHRANNÝCH PÁSMECH PODZEMNÍCH VEDENÍ**

Ochranné pásmo podzemních vedení elektrizační soustavy do 110 kV vč. a vedení řídicí, měřicí a zabezpečovací techniky je stanoveno v § 46 odst. 5 zákona č. 458/2000 Sb., o podmínkách podnikání a o výkonu státní správy v energetických odvětvích a o změně některých zákonů (energetický zákon), ve znění pozdějších předpisů, a činí 1 metr po obou stranách krajního kabelu (energetického nebo pro elektronickou komunikaci) kabelové trasy, nad 110 kV činí 3 metry po obou stranách krajního kabelu.

**V ochranném pásmu podzemního vedení je podle § 46 odst. 8 a 10 energetického zákona zakázáno:**

- a) zřizovat bez souhlasu vlastníka těchto zařízení stavby či umisťovat konstrukce a jiná podobná zařízení, jakož i uskladňovat hořlavé a výbušné látky,
- b) provádět bez souhlasu vlastníka zemní práce,
- c) provádět činnosti, které by mohly ohrozit spolehlivost a bezpečnost provozu těchto zařízení nebo ohrozit život, zdraví či majetek osob,
- d) provádět činnosti, které by znemožňovaly nebo podstatně znesnadňovaly přístup k těmto zařízením,
- e) vysazovat trvalé porosty a přejíždět vedení mechanismy o celkové hmotnosti nad 6 tun.

Pokud stavba nebo stavební činnost zasahuje do ochranného pásma podzemního vedení, je třeba požádat o písemný souhlas vlastníka nebo provozovatele tohoto zařízení na základě § 46 odst. 8 a 11 energetického zákona.

**V ochranných pásmech podzemních energetických vedení a sítí pro elektronickou komunikaci je třeba dále dodržovat následující podmínky:**

1. Dodavatel prací musí před zahájením prací zajistit vytýčení podzemního zařízení a prokazatelně seznámit pracovníky, jichž se to týká, s jejich polohou a upozornit na odchylky od výkresové dokumentace.
2. Výkopové práce do vzdálenosti 1 metr od osy (krajního) kabelu musí být prováděny ručně.
3. Zemní práce musí být prováděny v souladu s ČSN 73 6133 Návrh a provádění zemního tělesa pozemních komunikací a při zemních pracích musí být dodrženo Nařízení vlády č. 591/2006 Sb., bližších minimálních požadavků na bezpečnost a ochranu zdraví při práci na staveništích.
4. Místa křížení a souběhy ostatních zařízení a staveb se zařízeními energetickými, komunikačními sítěmi pro elektronickou komunikaci nebo zařízeními technické infrastruktury musí být vyprojektovány a provedeny v souladu s platnými normami a předpisy, zejména s ČSN 33 2000-5-52, ČSN EN 50110-1, ČSN EN 50341-1, ČSN 73 6005 a PNE 33 0000-6, PNE 33 3301, PNE 34 1050.
5. Dodavatel prací musí oznámit příslušnému provozovateli distribuční soustavy zahájení prací minimálně 3 pracovní dny předem.
6. Při potřebě přejíždění trasy podzemních vedení nebo podzemních zařízení vozidly nebo mechanismy je třeba po dohodě s vlastníkem provést dodatečnou ochranu proti mechanickému poškození.
7. Manipulovat s obnaženými kabely pod napětím je možné pouze se souhlasem vlastníka. Odkryté zařízení sítě pro elektronickou komunikaci včetně ochranné trubky (HDPE apod.) musí být řádně zabezpečeno při práci i proti poškození nepovolanou osobou.
8. Před záhozem kabelové trasy musí být zástupce vlastníka kabelu / ochranné trubky vyzván ke kontrole uložení. Pokud tato organizace provádějící zemní práce neprovede, vyhrazuje si provozovatel distribuční soustavy právo nechat inkriminované místo znovu odkryt.
9. Při záhozu musí být zemina pod kabely řádně udusána, kabely zapískovány a provedeno krytí proti mechanickému poškození. Podkopané kabely sítě elektronické komunikace budou podloženy ve vzdálenosti 1,5 m a zemina pod podložením musí být řádně upěchována. Pro zavěšení kabelu nebude použito sousedních kabelů nebo potrubí. Kabelové spojky budou uloženy vodorovně na můstku. Při práci s vysazováním a podkládáním kabelů stavebník včas vyzve k přítomnosti pracovníka pověřeného společností ČEZ Distribuce, a. s.
10. Bez předchozího souhlasu je zakázáno snižovat nebo zvyšovat vrstvu zeminy nad kabelem.
11. Každé poškození zařízení provozovatele distribuční soustavy musí být okamžitě nahlášeno na bezplatnou linku ČEZ Distribuce 800 850 860, která je Vám k dispozici 24 hodin denně, 7 dní v týdnu.
12. Ukončení stavby musí být neprodleně ohlášeno příslušnému provozovatelův útvaru.
13. **Po dokončení stavby provozovatel distribuční soustavy nesouhlasí s vyhlášením ochranného pásma nových rozvodů, které jsou budovány, protože se již jedná o práce v ochranném pásmu zařízení provozovatele distribuční soustavy. Případné opravy nebo rekonstrukce na svém zařízení nebude provozovatel distribuční soustavy provádět na výjimku z ochranného pásma nebo na základě souhlasu s činností v tomto pásmu.**

Případné nedodržení uvedených podmínek bude řešeno příslušným stavebním úřadem nebo nahlášeno Energetickému regulačnímu úřadu jako správní delikt ve smyslu příslušného ustanovení energetického zákona spočívající v porušení zákazu provádět činnosti v ochranných pásmech dle § 46 uvedeného zákona.

## PODMÍNKY PRO PROVÁDĚNÍ ČINNOSTÍ V OCHRANNÝCH PÁSMECH NADZEMNÍCH VEDENÍ

Ochranné pásmo nadzemního vedení distribuční soustavy podle § 46 odst. 3 zákona č. 458/2000 Sb., o podmínkách podnikání a o výkonu státní správy v energetických odvětvích a o změně některých zákonů (energetický zákon), je souvislý prostor vymezený svislými rovinami vedenými po obou stranách vedení ve vodorovné vzdálenosti měřené kolmo na vedení, které činí od krajního vodiče vedení na obě jeho strany:

- a) u napětí nad 1 kV a do 35 kV včetně
  - pro vodiče bez izolace 7 metrů (resp. 10 metrů u zařízení postaveného do 31. 12. 1994, vyjma lesních průseků, kde rozsah ochranného pásma i do uvedeného data činí 7 metrů),
  - pro vodiče s izolací základní 2 metry,
  - pro závěsná kabelová vedení 1 metr;
- b) u napětí nad 35 kV do 110 kV včetně
  - pro vodiče bez izolace 12 metrů (resp. 15 metrů u zařízení postaveného do 31. 12. 1994),
  - pro vodiče s izolací základní 5 metrů;
- c) u zařízení sítě pro elektronickou komunikaci 1 metr od krajního vedení.

Poznámka: Nadzemní vedení nízkého napětí (do 1 kV) není chráněno ochranným pásmem. Při činnostech prováděných v jeho blízkosti (práce v blízkosti) je nutné dodržet vzdálenosti dané ČSN EN 50110-1.

**V ochranném pásmu nadzemního vedení je podle § 46 odst. 8 a 9 energetického zákona zakázáno:**

1. zřizovat bez souhlasu vlastníka těchto zařízení stavby či umisťovat konstrukce a jiná podobná zařízení, jakož i uskladňovat hořlavé a výbušné látky,
2. provádět bez souhlasu vlastníka zemní práce,
3. provádět činnosti, které by mohly ohrozit spolehlivost a bezpečnost provozu těchto zařízení nebo ohrozit život, zdraví či majetek osob,
4. provádět činnosti, které by znemožňovaly nebo podstatně znesnadňovaly přístup k těmto zařízením,
5. vysazovat chmelnice a nechávat růst porosty nad výšku 3 metry.

Pokud stavba nebo stavební činnost zasahuje do ochranného pásma nadzemního vedení, je třeba požádat o písemný souhlas vlastníka nebo provozovatele tohoto zařízení na základě § 46 odst. 8 a 11 energetického zákona.

**V ochranných pásmech nadzemních energetických vedení a sítí pro elektronickou komunikaci je třeba dále dodržovat následující podmínky:**

1. Při pohybu nebo pracích v blízkosti elektrického vedení se nesmí osoby, předměty, prostředky nemající povahu jeřábu přiblížit k živým částem vodičů vysokého napětí blíže než 2 metry a u vodičů velmi vysokého napětí blíže než 3 metry (dle PNE 330000-6), pokud není větší vzdálenost stanovena v jiném předpisu (např. ČSN ISO 12480-1).
2. Jeřáby a jim podobná zařízení musí být umístěny tak, aby v kterékoli poloze byly všechny jejich části mimo ochranné pásmo vedení, a musí být zamezeno vyvrstvení lana.
3. Je zakázáno stavět budovy nebo jiné objekty v ochranných pásmech nadzemních vedení vysokého napětí.
4. Je zakázáno, provádět veškeré pozemní práce, při kterých by byla narušena stabilita podpěrných bodů (sloupů nebo stožárů).
5. Je zakázáno upevňovat antény, reklamy, ukazatele apod. pod, přes nebo přímo na stožáry elektrického vedení.
6. Dodavatel prací musí prokazatelně seznámit své pracovníky, jichž se to týká s ČSN EN 50110-1.
7. Pokud není možné dodržet body č. 1 až 4, je možné požádat příslušný provozní útvar provozovatele distribuční soustavy o další řešení (zajištění odborného dohledu pracovníka s elektrotechnickou kvalifikací dle Vyhlášky č. 50/1978 Sb., vypnutí a zajištění zařízení, zaizolování živých částí apod.), pokud nejsou tyto podmínky již součástí jiného vyjádření ke konkrétní stavbě.
8. V případě požadavku na vypnutí zařízení po nezbytnou dobu provádění prací je nutné požádat minimálně 2 měsíce před požadovaným termínem. V případě vedení nízkého napětí je možné též požádat o zaizolování části vedení.
9. Stavba bude situována tak, aby každá její část včetně dočasných zařízení byla vzdálena nejméně 1,5 m od osy nadzemního zařízení pro elektronickou komunikaci.
10. Do vzdálenosti 1,5 metru od osy nadzemního zařízení pro elektronickou komunikaci nebudou používány mechanismy ohrožující provoz zařízení, skladování materiál, zemina, prováděny postřiky nebo jiná činnost, která by mohla ohrozit provoz zařízení nebo jiného zařízení souvisejícího s nadzemní sítí pro elektronickou komunikaci.

Případné nedodržení uvedených podmínek bude řešeno příslušným stavebním úřadem nebo nahlášeno Energetickému regulačnímu úřadu jako správní delikt ve smyslu příslušného ustanovení energetického zákona, spočívající v porušení zákazu provádět činnosti v ochranných pásmech dle § 46 uvedeného zákona.



## PODMÍNKY PRO PROVÁDĚNÍ ČINNOSTÍ V OCHRANNÝCH PÁSMECH ELEKTRICKÝCH STANIC

Ochranné pásmo elektrické stanice je stanoveno v § 46 odst. 6 zákona č. 458/2000 Sb., o podmínkách podnikání a o výkonu státní správy v energetických odvětvích a o změně některých zákonů (energetický zákon), a je vymezeno svislými rovinami vedenými ve vodorovné vzdálenosti:

- a) u venkovních elektrických stanic a dále stanic s napětím větším než 52 kV v budovách 20 metrů vně od oplocení nebo v případě, že stanice není oplocena, 20 metrů od vnějšího líce obvodového zdiva,
- b) u stožárových elektrických stanic a věžových stanic s venkovním přívodem s převodem napětí z úrovně nad 1 kV a menší než 52 kV na úroveň nízkého napětí 7 m od vnější hrany půdorysu stanice ve všech směrech,
- c) u kompaktních a zděných el. stanic s převodem napětí z úrovně nad 1 kV a menší než 52 kV na úroveň nízkého napětí 2 metry od vnějšího pláště stanice ve všech směrech,
- d) u vestavěných el. stanic 1 metr vně od obestavění.

**V ochranném pásmu elektrické stanice je podle § 46 odst. 8 a 10 energetického zákona zakázáno:**

- 1. zřizovat bez souhlasu vlastníka těchto zařízení stavby či umisťovat konstrukce a jiná podobná zařízení, jakož i uskladňovat hořlavé a výbušné látky,
- 2. provádět bez souhlasu vlastníka zemní práce,
- 3. provádět činnosti, které by mohly ohrozit spolehlivost a bezpečnost provozu těchto zařízení nebo ohrozit život, zdraví či majetek osob,
- 4. provádět činnosti, které by znemožňovaly nebo podstatně znesnadňovaly přístup k těmto zařízením.

Pokud stavba nebo stavební činnost zasahuje do ochranného pásma elektrické stanice, je třeba požádat o písemný souhlas vlastníka nebo provozovatele tohoto zařízení na základě § 46 odst. 8 a 11 energetického zákona.

**V ochranném pásmu elektrické stanice je dále zakázáno provádět činnosti, které by mohly mít za následek ohrožení bezpečnosti a spolehlivosti provozu stanice nebo zmenšující či podstatně znesnadňující její obsluhu a údržbu a to zejména:**

- 5. provádět výkopové práce ohrožující zaústění podzemních vedení vysokého a nízkého napětí nebo stabilitu stavební části el. stanice (viz podmínky pro činnosti v ochranných pásmech podzemního vedení),
- 6. skladovat či umisťovat předměty bránící přístupu do elektrické stanice nebo k rozvaděčům vysokého nebo nízkého napětí,
- 7. umisťovat antény, reklamy, ukazatele apod.,
- 8. zřizovat oplocení, které by znemožnilo obsluhu el. stanice.

Případné nedodržení uvedených podmínek bude řešeno příslušným stavebním úřadem nebo nahlášeno Energetickému regulačnímu úřadu jako správní delikt ve smyslu příslušného ustanovení energetického zákona spočívající v porušení zákazu provádět činnosti v ochranných pásmech dle § 46 uvedeného zákona.



## PODMÍNKY PRO PROVÁDĚNÍ ČINNOSTÍ V OCHRANNÝCH PÁSMECH NEBO BEZPROSTŘEDNÍ BLÍZKOSTI ZAŘÍZENÍ TECHNICKÉ INFRASTRUKTURY

Ochranné pásmo zařízení technické infrastruktury činí 1 metr po obou stranách od potrubí nebo kabelu.

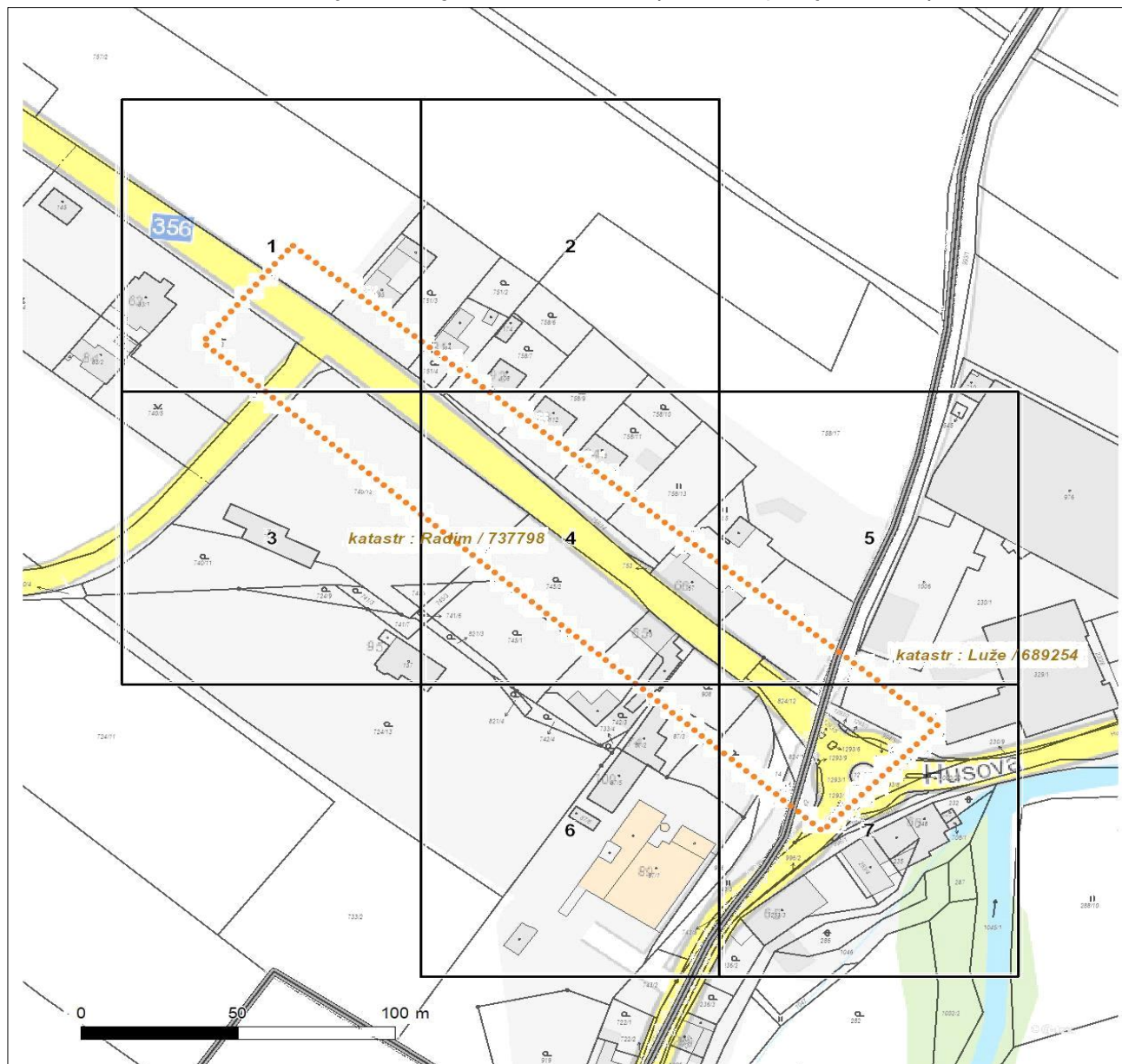
V ochranném pásmu zařízení technické infrastruktury je zakázáno bez souhlasu společnosti ČEZ Distribuce, a. s., provádět činnosti, které by mohly ohrozit vodárenské, plynárenské, kanalizační nebo jiné zařízení technické infrastruktury, jejich spolehlivost a bezpečnost provozu. Při provádění veškerých činností v ochranném pásmu i mimo ně nesmí dojít k poškození těchto zařízení.

V projektech v bezprostřední blízkosti zařízení technické infrastruktury je nutno dodržet vzájemné vzdálenosti inženýrských sítí dle ČSN 73 6005.

Platí pouze se sdělením číslo 0101873964.

Zakreslené polohy zařízení v příloze jsou pouze informativní.

## Situační výkres zájmového území (klad mapových listů)



Není-li zobrazena katastrální mapa, zadejte žádost znovu. Katastrální mapa je generována prostřednictvím externí WMS služby, jejíž provoz nezajišťuje společnost ČEZ Distribuce, a. s.

LEGENDA		
		<i>Souběhy sítě pro elektronickou komunikaci s energetickými sítěmi:</i>

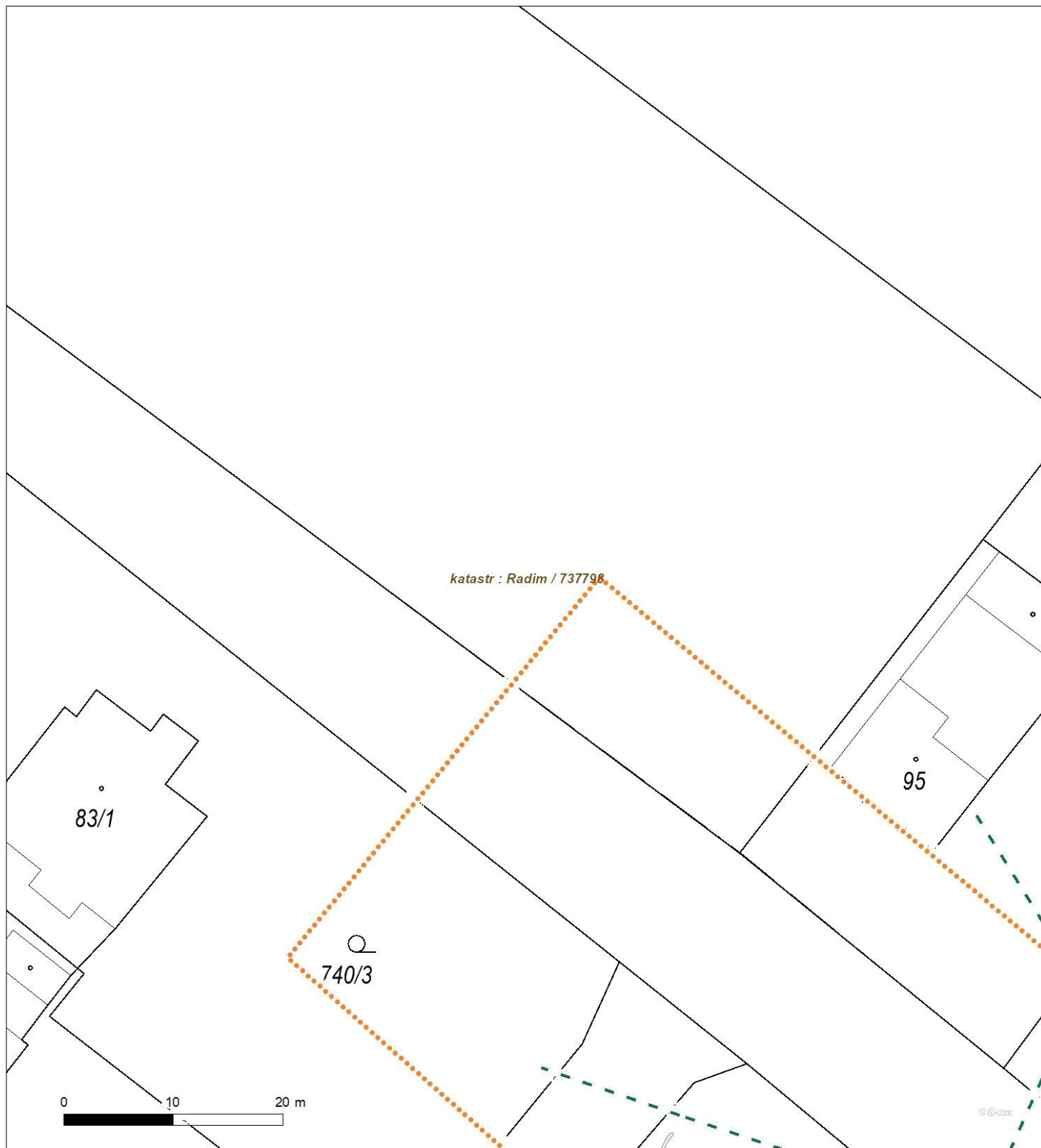




Platí pouze se sdělením číslo 0101873964.

Zakreslené polohy zařízení v příloze jsou pouze informativní.

## Situační výkres - list 1



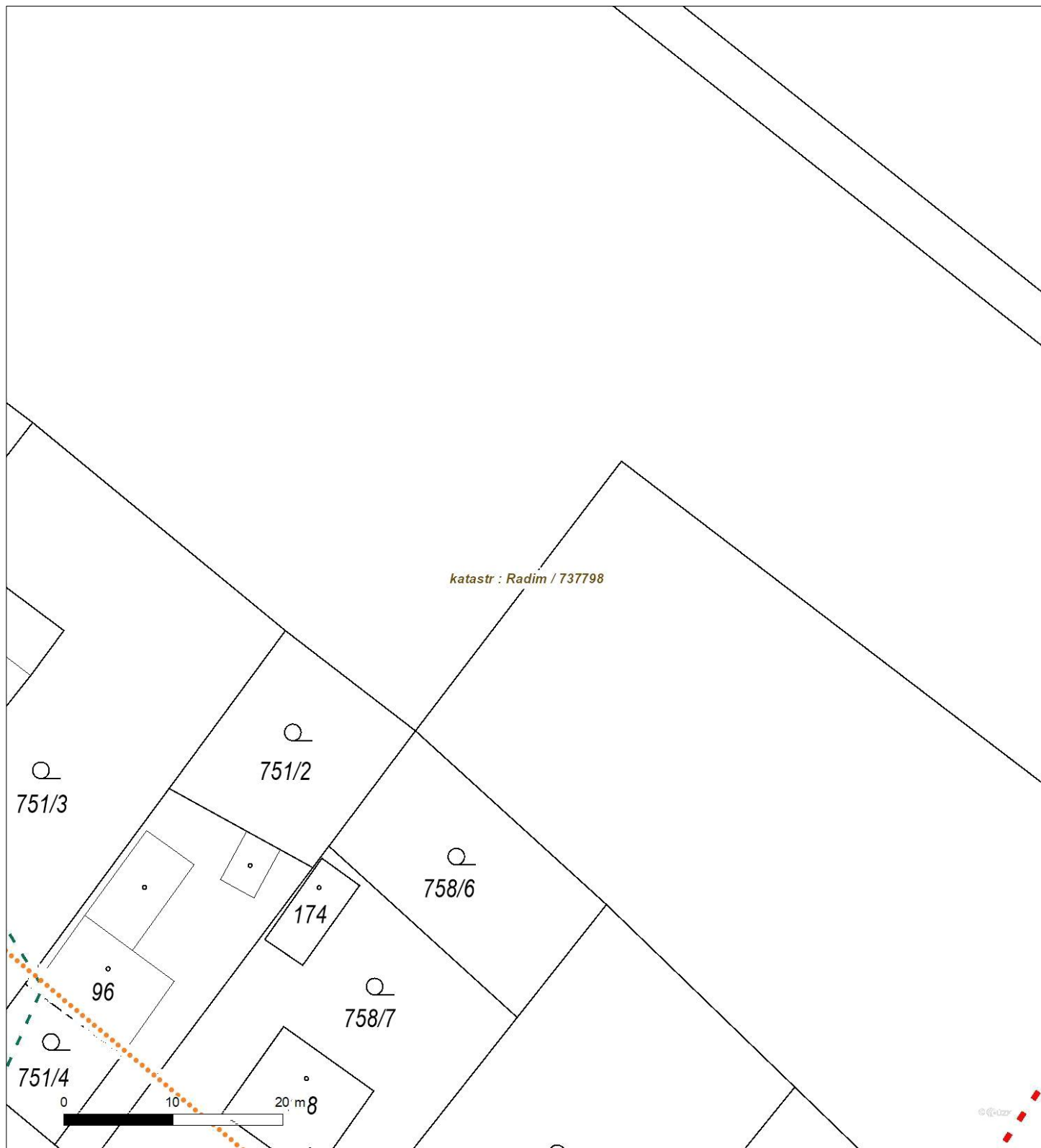
Není-li zobrazena katastrální mapa, zadejte žádost znovu. Katastrální mapa je generována prostřednictvím externí WMS služby, jejíž provoz nezajišťuje společnost ČEZ Distribuce, a. s.



Platí pouze se sdělením číslo 0101873964.

Zakreslené polohy zařízení v příloze jsou pouze informativní.

## Situační výkres - list 2



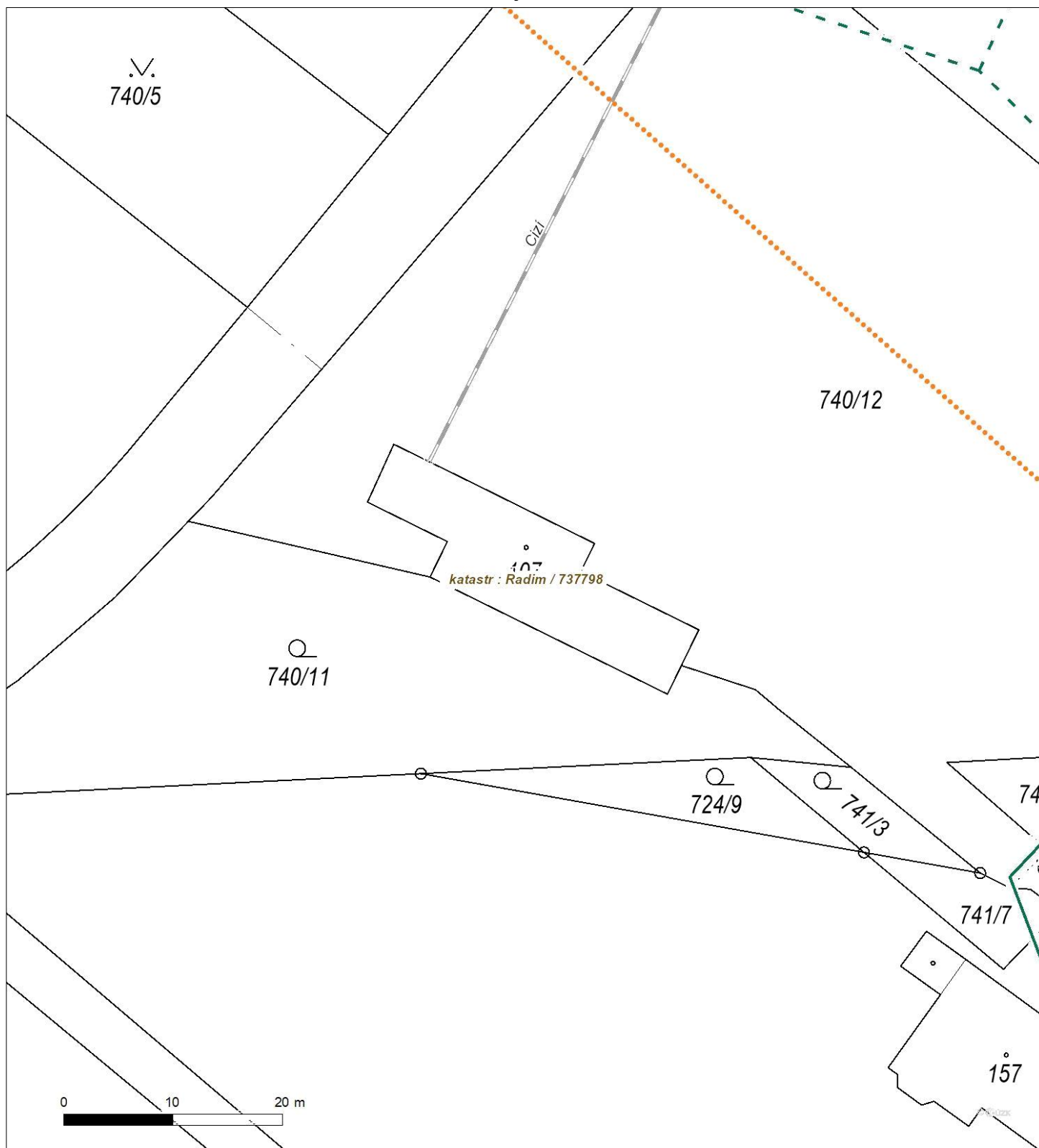
Není-li zobrazena katastrální mapa, zadejte žádost znovu. Katastrální mapa je generována prostřednictvím externí WMS služby, jejíž provoz nezajišťuje společnost ČEZ Distribuce, a. s.



Platí pouze se sdělením číslo 0101873964.

Zakreslené polohy zařízení v příloze jsou pouze informativní.

## Situační výkres - list 3



Není-li zobrazena katastrální mapa, zadejte žádost znovu. Katastrální mapa je generována prostřednictvím externí WMS služby, jejíž provoz nezajišťuje společnost ČEZ Distribuce, a. s.

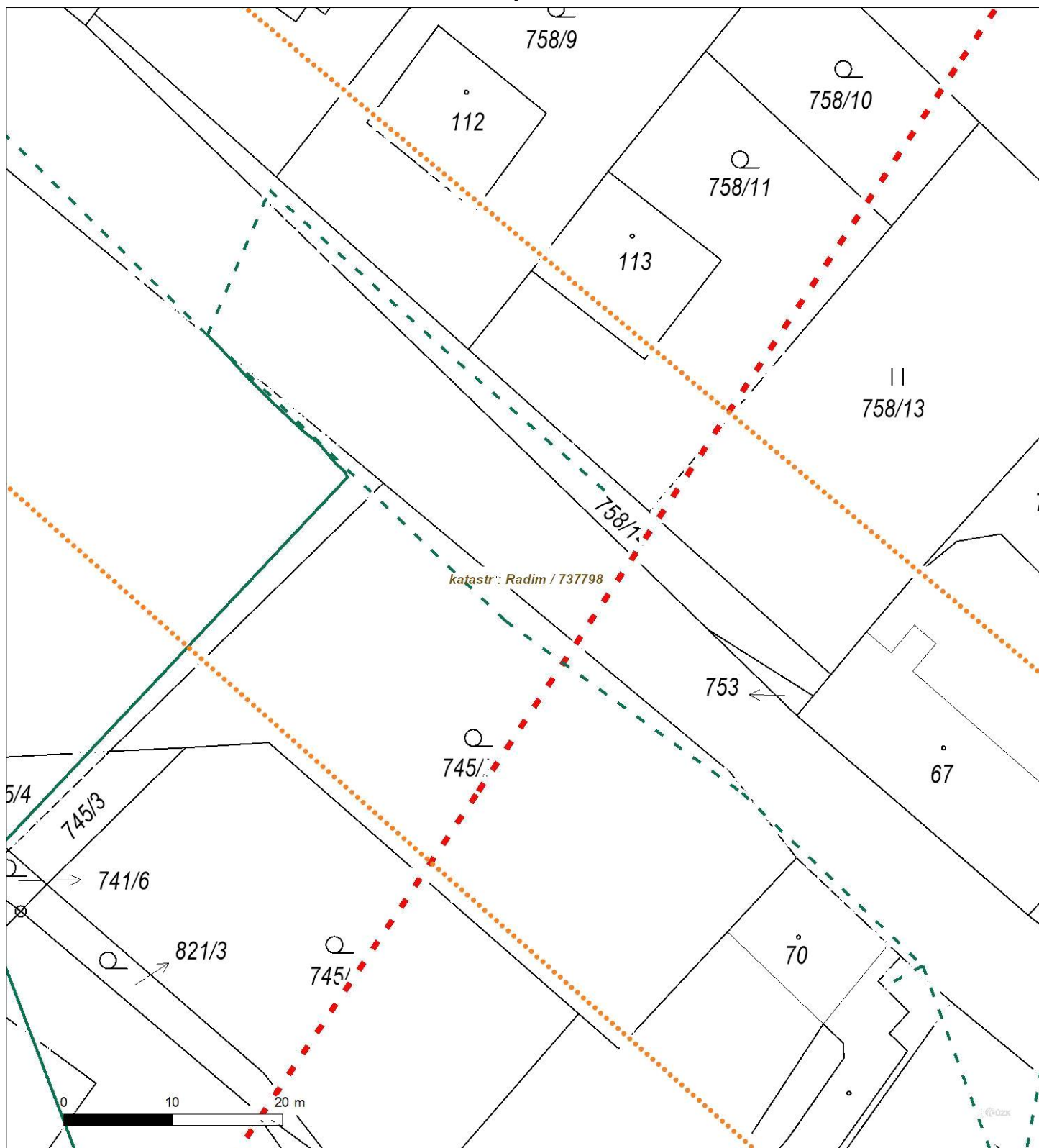




Platí pouze se sdělením číslo 0101873964.

Zakreslené polohy zařízení v příloze jsou pouze informativní.

## Situační výkres - list 4



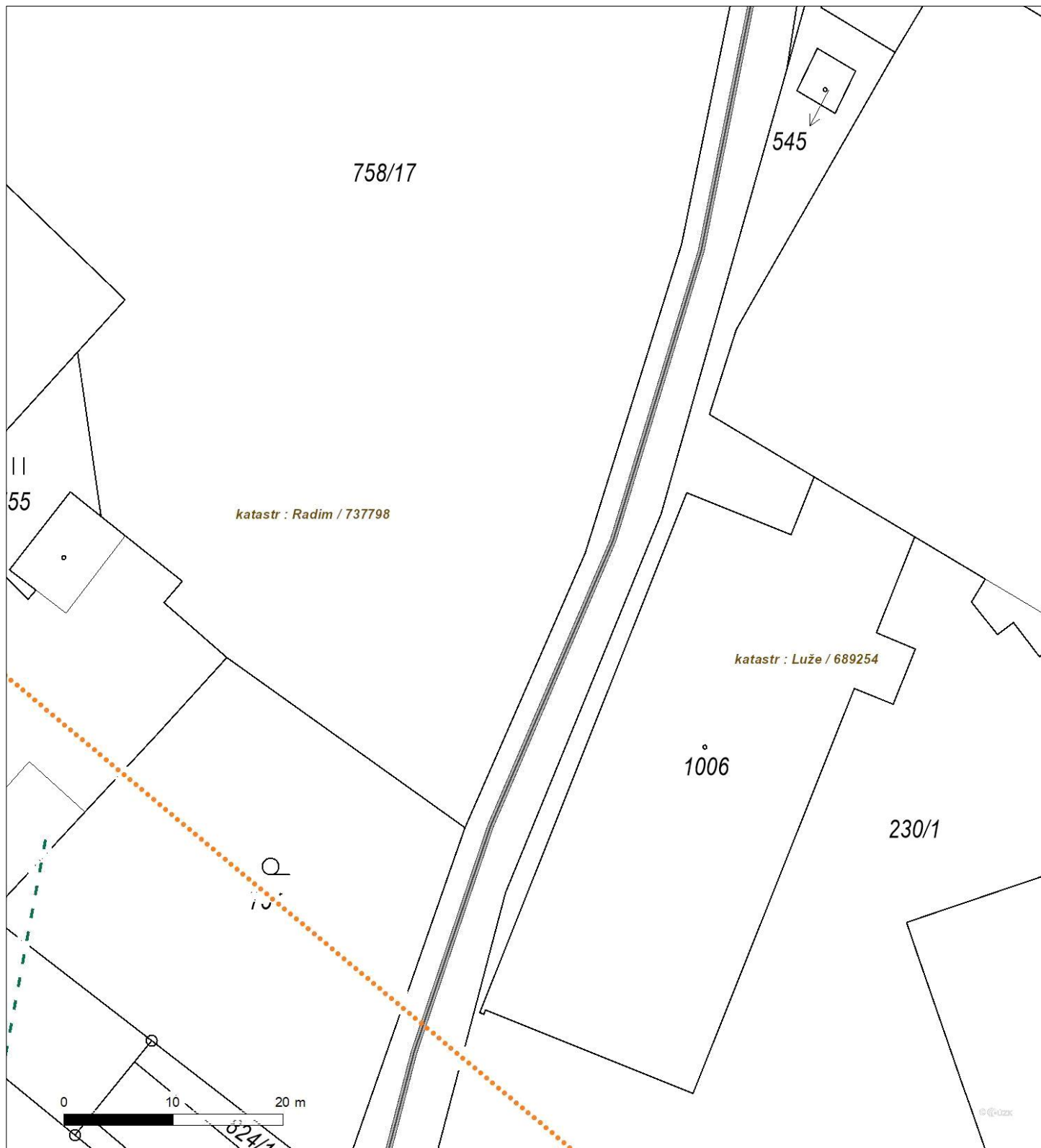
Není-li zobrazena katastrální mapa, zadejte žádost znovu. Katastrální mapa je generována prostřednictvím externí WMS služby, jejíž provoz nezajišťuje společnost ČEZ Distribuce, a. s.



Platí pouze se sdělením číslo 0101873964.

Zakreslené polohy zařízení v příloze jsou pouze informativní.

## Situační výkres - list 5

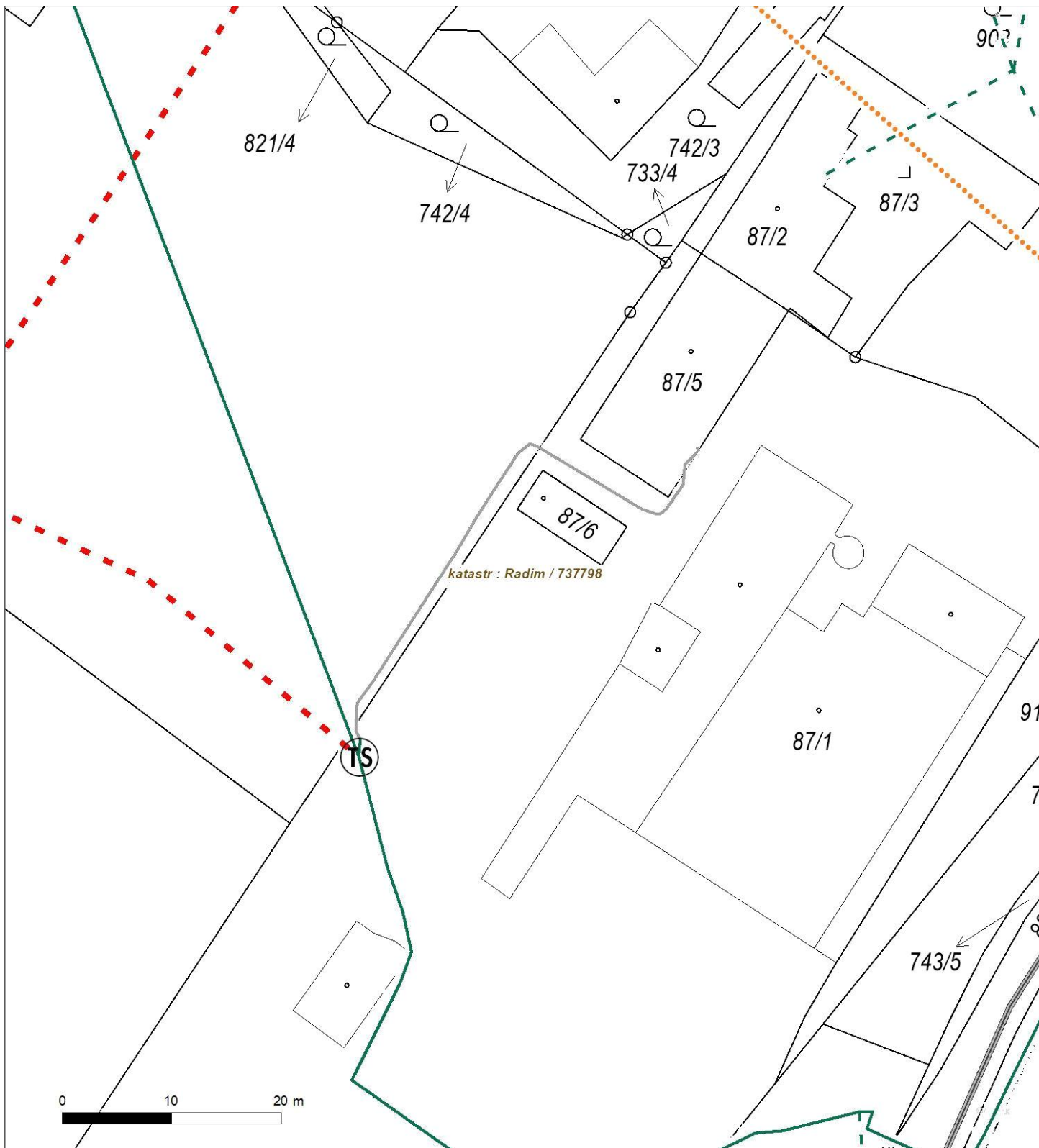


Není-li zobrazena katastrální mapa, zadejte žádost znovu. Katastrální mapa je generována prostřednictvím externí WMS služby, jejíž provoz nezajišťuje společnost ČEZ Distribuce, a. s.

Platí pouze se sdělením číslo 0101873964.

Zakreslené polohy zařízení v příloze jsou pouze informativní.

## Situační výkres - list 6



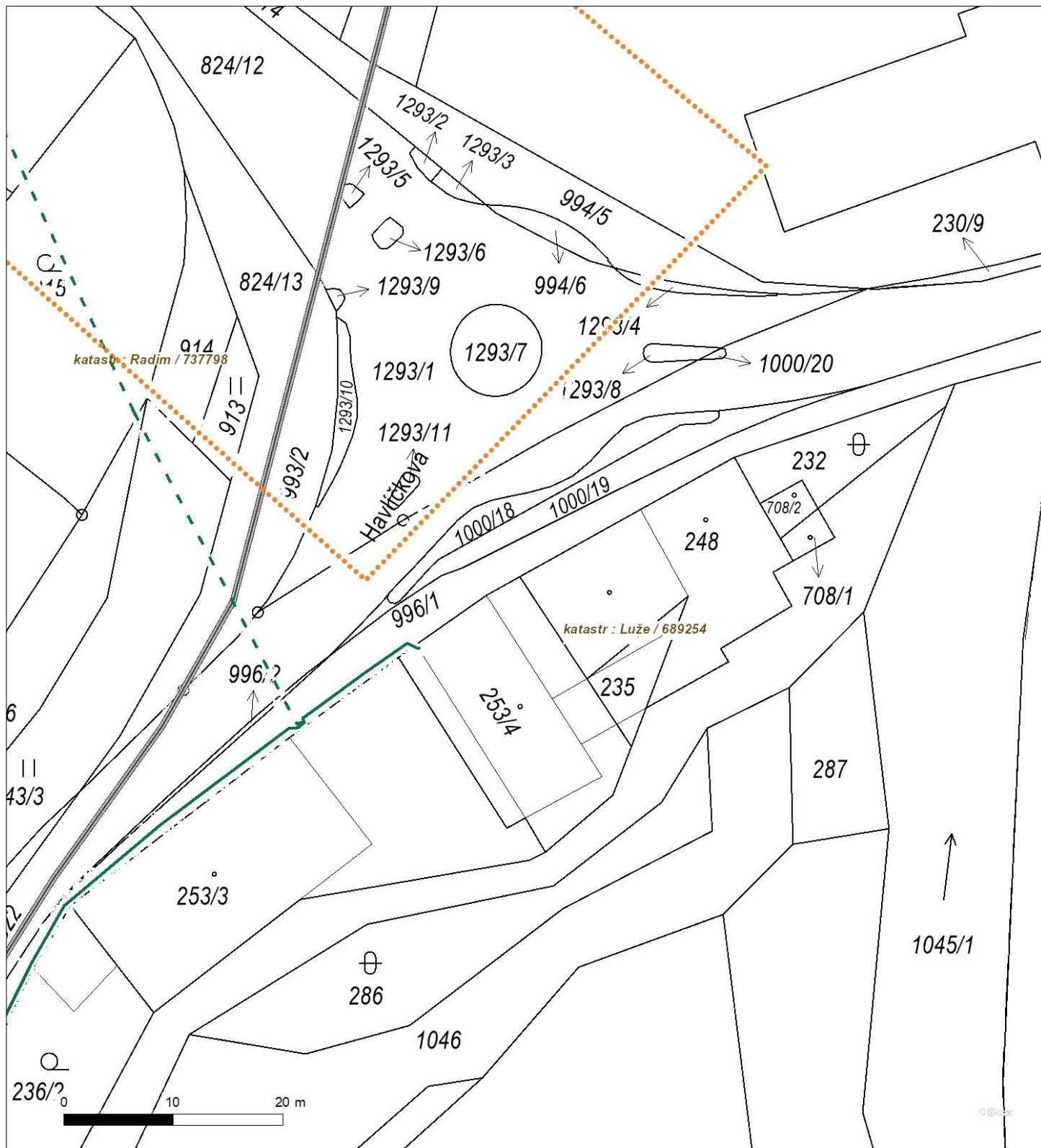
Není-li zobrazena katastrální mapa, zadejte žádost znovu. Katastrální mapa je generována prostřednictvím externí WMS služby, jejíž provoz nezajišťuje společnost ČEZ Distribuce, a. s.



Platí pouze se sdělením číslo 0101873964.

Zakreslené polohy zařízení v příloze jsou pouze informativní.

## Situační výkres - list 7



Není-li zobrazena katastrální mapa, zadejte žádost znovu. Katastrální mapa je generována prostřednictvím externí WMS služby, jejíž provoz nezajišťuje společnost ČEZ Distribuce, a. s.



---

ŽADATEL  
DSP a.s.

---

NAŠE ZNAČKA  
0700560642

VYŘIZUJE / LINKA

VYŘÍZENO DNE  
01.06.2022

---

**Sdělení o existenci komunikačního vedení společnosti ČEZ ICT Services, a. s.**

Název akce: **Silnice II/356 Luže**

Účel: **Informativní**

Vážený zákazníku,  
dovolujeme si reagovat na Vaši žádost číslo 0700560642 ze dne 01.06.2022, která se týkala sdělení o existenci komunikačního zařízení na Vámi určeném zájmovém území.

Dle vědomí společnosti ČEZ ICT Services, a. s., se na Vámi vymezeném zájmovém území:  
**nenachází komunikační zařízení v majetku společnosti ČEZ ICT Services, a. s.**

Zároveň si Vás dovoluujeme upozornit, že není vyloučeno, že se ve Vámi vymezeném zájmovém území nachází jiné zařízení, které není v majetku společnosti ČEZ ICT Services, a. s.

Toto sdělení je platné do 01.06.2023.

V souvislosti s výše uvedeným si Vás dovoluujeme upozornit, že sdělení o existenci či neexistenci sítí představuje skutečnosti tvořící obchodní tajemství společnosti ČEZ ICT Services, a. s. Poskytnuté informace jsou dále také důvěrnými informacemi společnosti ČEZ ICT Services, a. s. Z výše uvedených důvodů si Vás proto společnost ČEZ ICT Services, a. s., dovoluje upozornit, že s poskytnutými informacemi je potřeba nakládat dle platných právních předpisů, v opačném případě se vystavujete postihu ve smyslu platné právní úpravy. V této souvislosti si Vás dovoluujeme rovněž upozornit, že požadované informace nesmí být předány, sděleny, využity, zpřístupněny, či jiným způsobem postoupeny na jakoukoli třetí osobu bez předchozího prokazatelného souhlasu společnosti ČEZ ICT Services, a. s. Informace o existenci sítí mohou být využity pouze pro účel, pro který byly vyžádány.

**ČEZ ICT Services, a. s.**

Praha, Praha 4  
Duhová 1531/3  
PSČ 140 53  
IČ: 26470411

**Přílohy**

Situační výkres zájmového území

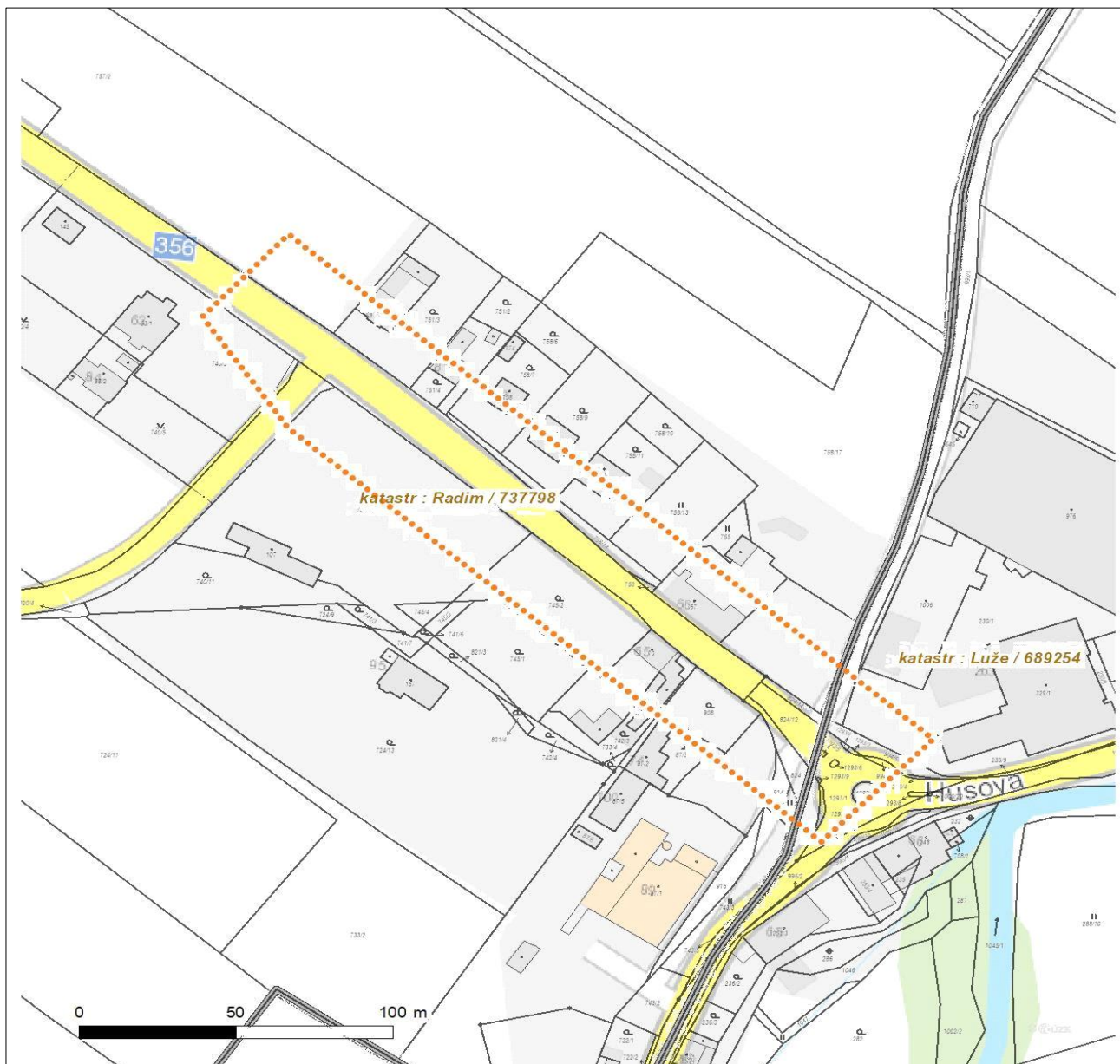




Platí pouze se sdělením číslo 0700560642.

Zakreslené polohy zařízení v příloze jsou pouze informativní.

### Situační výkres zájmového území



#### LEGENDA

- |   |   |
|---|---|
|  Nadzemní optické vedení   |  Radioreléový spoj vzduch    |
|  Podzemní optické vedení   |  Zájmové území               |
|  Nadzemní metalické vedení |  Hranice katastrálního území |
|  Podzemní metalické vedení |   |



---

ŽADATEL  
DSP a.s.

---

NAŠE ZNAČKA  
0201422912

VYŘIZUJE / LINKA

VYŘÍZENO DNE  
01.06.2022

---

**Sdělení o existenci komunikačního vedení společnosti Telco Pro Services, a. s.**

Název akce: **Silnice II/356 Luže**

Účel: **Informativní**

Vážený zákazníku,  
dovolujeme si reagovat na Vaši žádost číslo 0201422912 ze dne 01.06.2022, která se týkala sdělení o existenci komunikačního zařízení na Vámi určeném zájmovém území.

Dle vědomí společnosti Telco Pro Services, a. s., se na Vámi vymezeném zájmovém území:  
**nenachází komunikační zařízení v majetku společnosti Telco Pro Services, a. s.**

Zároveň si Vás dovoluujeme upozornit, že není vyloučeno, že se ve Vámi vymezeném zájmovém území nachází jiné zařízení, které není v majetku společnosti Telco Pro Services, a. s.

Toto sdělení je platné do 01.06.2023.

V souvislosti s výše uvedeným si Vás dovoluujeme upozornit, že sdělení o existenci či neexistenci sítí představuje skutečnosti tvořící obchodní tajemství společnosti Telco Pro Services, a. s. Poskytnuté informace jsou dále také důvěrnými informacemi společnosti Telco Pro Services, a. s. Z výše uvedených důvodů si Vás proto společnost Telco Pro Services, a. s., dovoluje upozornit, že s poskytnutými informacemi je potřeba nakládat dle platných právních předpisů, v opačném případě se vystavujete postihu ve smyslu platné právní úpravy. V této souvislosti si Vás dovoluujeme rovněž upozornit, že požadované informace nesmí být předány, sděleny, využity, zpřístupněny, či jiným způsobem postoupeny na jakoukoli třetí osobu bez předchozího prokazatelného souhlasu společnosti Telco Pro Services, a. s. Informace o existenci sítí mohou být využity pouze pro účel, pro který byly vyžádány.

S pozdravem

**Telco Pro Services, a. s.**

Praha, Praha 4  
Duhová 1531/3  
PSČ 140 00  
IČ: 29148278

**Přílohy**

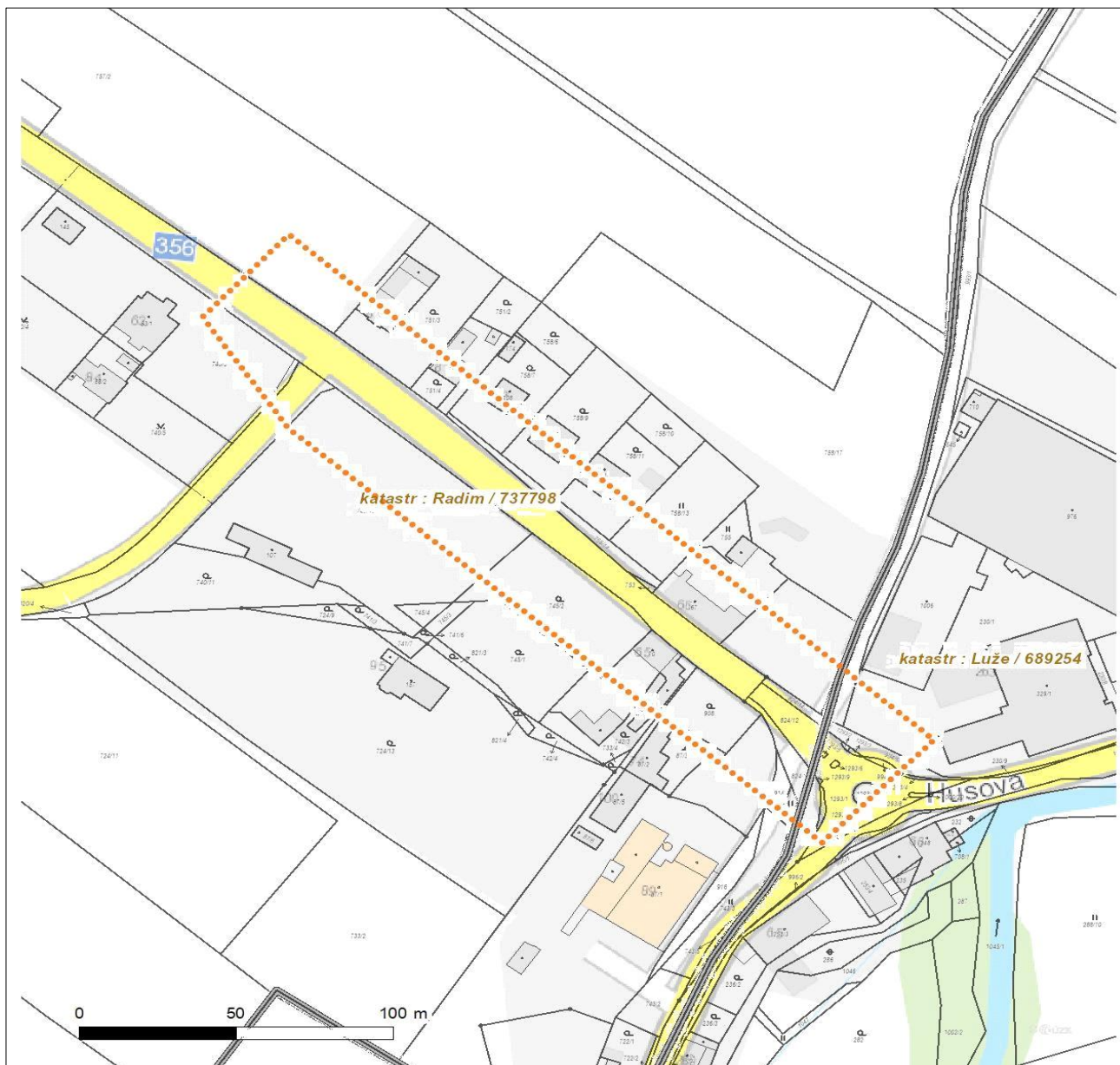
Situační výkres zájmového území



Platí pouze se sdělením číslo 0201422912.

Zakreslené polohy zařízení v příloze jsou pouze informativní.

### Situační výkres zájmového území



#### LEGENDA

- |                                   |                                |
|-----------------------------------|--------------------------------|
| ■ ■ ■ ■ ■ Nadzemní optické vedení | — Radioreléový spoj vzduch     |
| — Podzemní optické vedení         | ..... Zájmové území            |
| - - - Nadzemní metalické vedení   | == Hranice katastrálního území |
| — Podzemní metalické vedení       |                                |





naše značka  
5002627802  
vyřizuje  
Jaroslav Kápička  
datum  
01.06.2022

DSP a.s.  
Kostěnice č.p. 111  
53002 Kostěnice

Věc:  
**Silnice II/356 Luže**

K.ú. - p.č.: Radim, Luže

Stavebník: Správa a údržba silnic Pardubického kraje, Doubravice č.p. 98, 53353 Pardubice

Účel stanoviska: Informace o výskytu sítí (formát PDF)

GasNet, s.r.o., jako provozovatel distribuční soustavy (PDS) a technické infrastruktury, zastoupený GasNet Služby, s.r.o., vydává toto stanovisko:

TOTO STANOVISKO SLOUŽÍ POUZE JAKO SDĚLENÍ O POLOZE A PRŮBĚHU PLYNÁRENSKÝCH ZAŘÍZENÍ A PLYNOVODNÍCH PŘÍPOJEK (dále jen PZ) V ZÁJMOVÉM ÚZEMÍ VYZNAČENÉM V PŘÍLOZE.

STANOVISKO BYLO VYGENEROVÁNO NA ZÁKLADĚ VAŠÍ ŽÁDOSTI AUTOMATICKY.

V zájmovém území vyznačeném v příloze tohoto stanoviska, nebo jeho blízkosti se NACHÁZÍ PROVOZOVANÁ PZ ve vlastnictví nebo správě GasNet s.r.o. - viz příloha s informativní polohou PZ a informací v legendě.

Upozorňujeme, že v zájmovém území vyznačeném v příloze tohoto stanoviska se mohou nacházet PZ, která jsou ve fázi výstavby a doposud nebyla předána GasNet s.r.o. k provozování.

Taktéž se v zájmovém území mohou nacházet PZ jiných vlastníků či správců, případně i dlouhodobě nefunkční/neprovozovaná PZ bez dostupných informací o jejich poloze a vlastnictví.

Tato PZ NEJSOU v příloze vyznačena a NEJSOU předmětem tohoto stanoviska.

TOTO STANOVISKO NELZE POUŽÍT PRO:

- jednání s orgány státní správy ve věcech územního plánování a stavebního řádu dle zákona č. 183/2006 Sb. v platném znění ve věci územního řízení, řízení o územním souhlasu, veřejnoprávní smlouvy pro umístění stavby, zjednodušeného územní řízení, ohlášení, stavebního řízení, společné územního a stavebního řízení, vodoprávního rozhodnutí, veřejnoprávní smlouvy o provedení stavby nebo oznámení stavebního záměru s certifikátem autorizovaného inspektora.

- pro zahájení stavební činnosti v ochranném a bezpečnostním pásmu PZ včetně objednání vytyčení za tímto účelem

TOTO STANOVISKO LZE POUŽÍT POUZE PRO:

- případné upřesnění polohy PZ jeho vytyčením za účelem zpracování projektové dokumentace stavby. Vytyčení provede příslušná provozní oblast ZDARMA. Formulář a kontakt naleznete na <https://www.gasnet.cz/cs/ds-vytyceni-pz/>, lze využít QR kód, který je uveden v tomto stanovisku. Při podání žádosti uvede žadatel naši značku (číslo jednací) uvedenou v úvodu tohoto stanoviska. O provedeném vytyčení trasy bude sepsán protokol.

POKUD HODLÁTE POUŽÍT POSKYTNUTÉ INFORMACE PRO ZPRACOVÁNÍ PROJEKTOVÉ DOKUMENTACE (dále jen PD) ZA ÚČELEM ZÍSKÁNÍ SOUHLASU SE STAVEBNÍ ČINNOSTÍ V OCHRANNÉM A BEZPEČNOSTNÍM PÁSMU PZ, SDĚLUJEME VÁM TYTO DALŠÍ INFORMACE:

1) O poskytnutí polohy stávajících PZ ve správě GasNet, s.r.o. v digitální podobě (dgn,dwg) lze požádat prostřednictvím služby Vektorová data, která je dostupná na <https://dpo.gasnet.cz/zadost-o-vektorova-data>. Tato služba je určena odborné veřejnosti (projekční firmy) a obcím a krajům (oblast územního plánování).

2) PD, ve které budou zakreslena PZ dle poskytnutých mapových nebo elektronických podkladů, požadujeme předložit k

**GasNet Služby, s.r.o.**

Plynárenská 499/1 · Zábřovice · 602 00 Brno · T 555 90 10 10 · [www.gasnet.cz](http://www.gasnet.cz)

IČ: 27935311 · DIČ: CZ27935311

**Zápis do obchodního rejstříku:** Krajský soud v Brně, sp. zn. C 57165, dne 26. 7. 2007

**Certificate of incorporation:** Regional Court in Brno, ref. number C 57165, on 26th July 2007

Zákaznická linka GasNet 555 90 10 10, [info@gasnet.cz](mailto:info@gasnet.cz), [www.gasnet.cz](http://www.gasnet.cz)

odsouhlasení podáním žádosti na portálu Distribuce plynu online <https://dpo.gasnet.cz/zadost-o-stanovisko>. Tato povinnost je dána ustanovením zákona č. 458/2000 Sb., §68 a §69.

3) PD bude vypracována ve smyslu stavebního zákona č. 183/2006 Sb. ve znění pozdějších předpisů.

4) Pokud v poskytnutých mapových podkladech naleznete informaci o PLÁNOVANÉ STAVBĚ PŘED REALIZACÍ, jedná se o situaci, kdy v zájmovém území nebo v jeho blízkosti se připravuje plynárenská stavba (rekonstrukce, nová výstavba, přeložka). V případě, že se bude jednat o připravovanou investici GasNet s.r.o., požadujeme Vaši stavbu koordinovat s naším záměrem.

5) Pokud v poskytnutých mapových podkladech naleznete informaci o PROVEDENÉ VÝSTAVBĚ, KTERÁ NENÍ UVEDENA DO PROVOZU, jedná se o situaci, kdy v zájmovém území nebo v jeho blízkosti je vybudováno PZ, které bude v blízké době uvedeno do provozu. Na tato PZ se vztahují ochranná, případně bezpečnostní pásma dle zákona č. 458/2000 Sb. ve znění pozdějších předpisů. Informace o možnosti poskytnutí digitálních dat (dgn,dwg) a podmínky výdeje získáte na adrese: <http://www.gasnet.cz/cs/zadost-o-vektorova-data/>.

6) Pokud Vaše zájmové území protíná PÁSMO VLIVU ANODOVÉHO UZEMNĚNÍ STANICE KATODICKÉ OCHRANY (SKAO), je třeba individuálního posouzení v závislosti na připravované stavbě. Je nutné podat novou žádost na <https://dpo.gasnet.cz/zadost-o-stanovisko> s důvodem žádosti Předprojektová příprava. K žádosti připojte podrobné informace o záměru stavby a její konstrukci. Obdržíte stanovisko, kde budou sděleny podrobné podmínky pro umístění stavby v blízkosti tohoto řízení.

7) V případě potřeby dalších informací kontaktujte technika prostřednictvím Kontaktního systému <http://www.gasnet.cz/cs/kontaktni-system/> (Stanovisko k existenci sítí a ke stavbě NEplynárenského zařízení).

#### PLYNOFIKACE NEMOVITOSTI:

Požadavek na připojení nového odběrného místa nebo technické změny u existujícího odběrného místa musí být projednán prostřednictvím žádosti o připojení k distribuční soustavě. Podrobné informace naleznete na stránkách GasNet s.r.o. <https://www.gasnet.cz/cs/zakaznik/>.

V případě, že plánovaná plynifikace vyvolá rozšíření plynovodní sítě (připojení více odběrných míst), musí být toto projednáno s GasNet s.r.o. Podrobné informace naleznete na stránkách <https://www.gasnet.cz/cs/zadost-o-rozsireni-ds/>.

Toto stanovisko platí pouze pro území vyznačené v příloze tohoto stanoviska a to 24 měsíců ode dne jeho vydání.

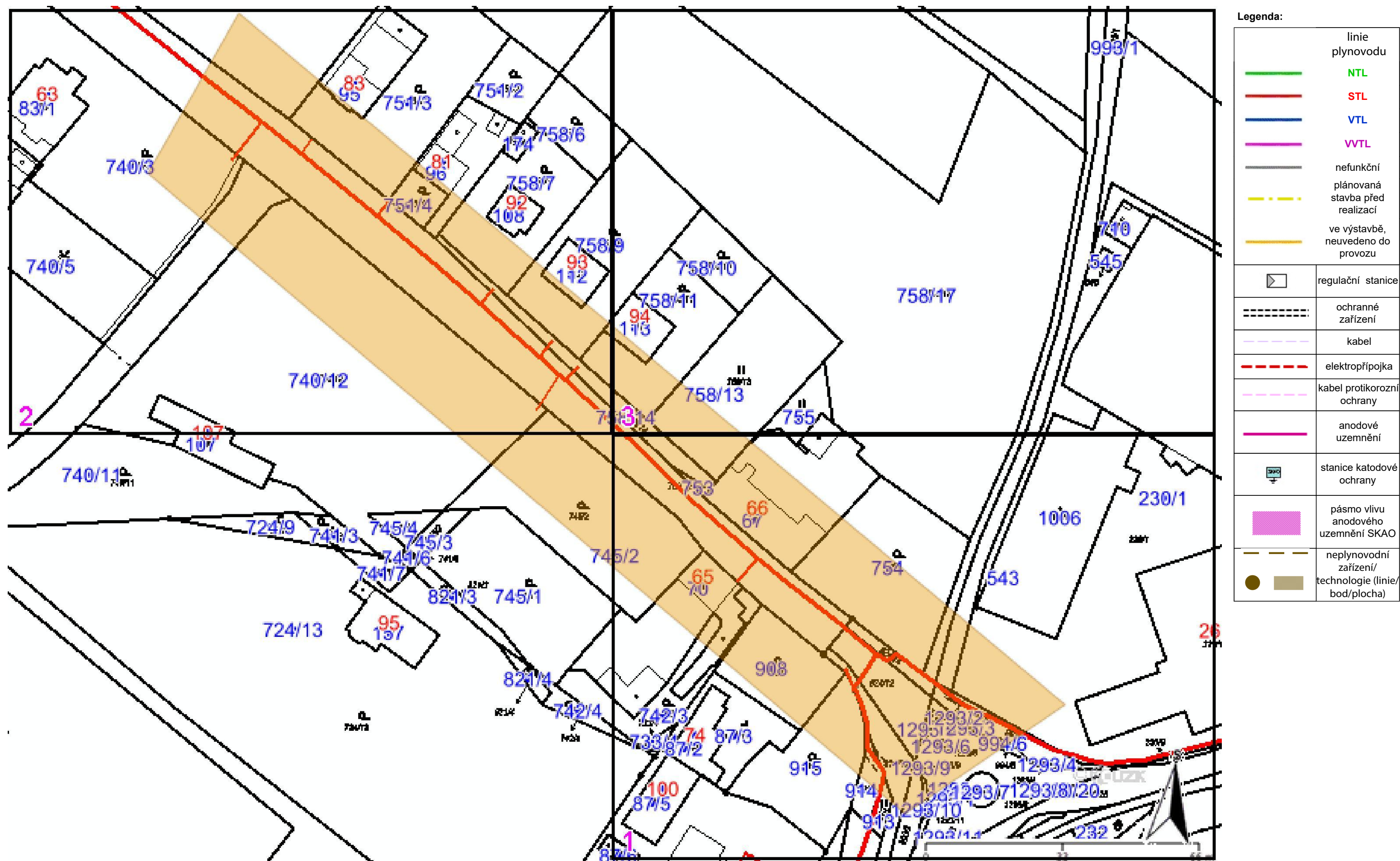
Za správnost a úplnost dokumentace předložené s žádostí včetně jejího souladu s platnými předpisy plně zodpovídá její zpracovatel. Stanovisko nenahrazuje případná další stanoviska k jiným částem stavby.

V případě další korespondence nebo jednání (např. změna stavby) uvádějte naši značku - 5002627802 a datum tohoto stanoviska. Kontakty jsou k dispozici na <https://www.gasnet.cz/cs/kontaktni-system/>.

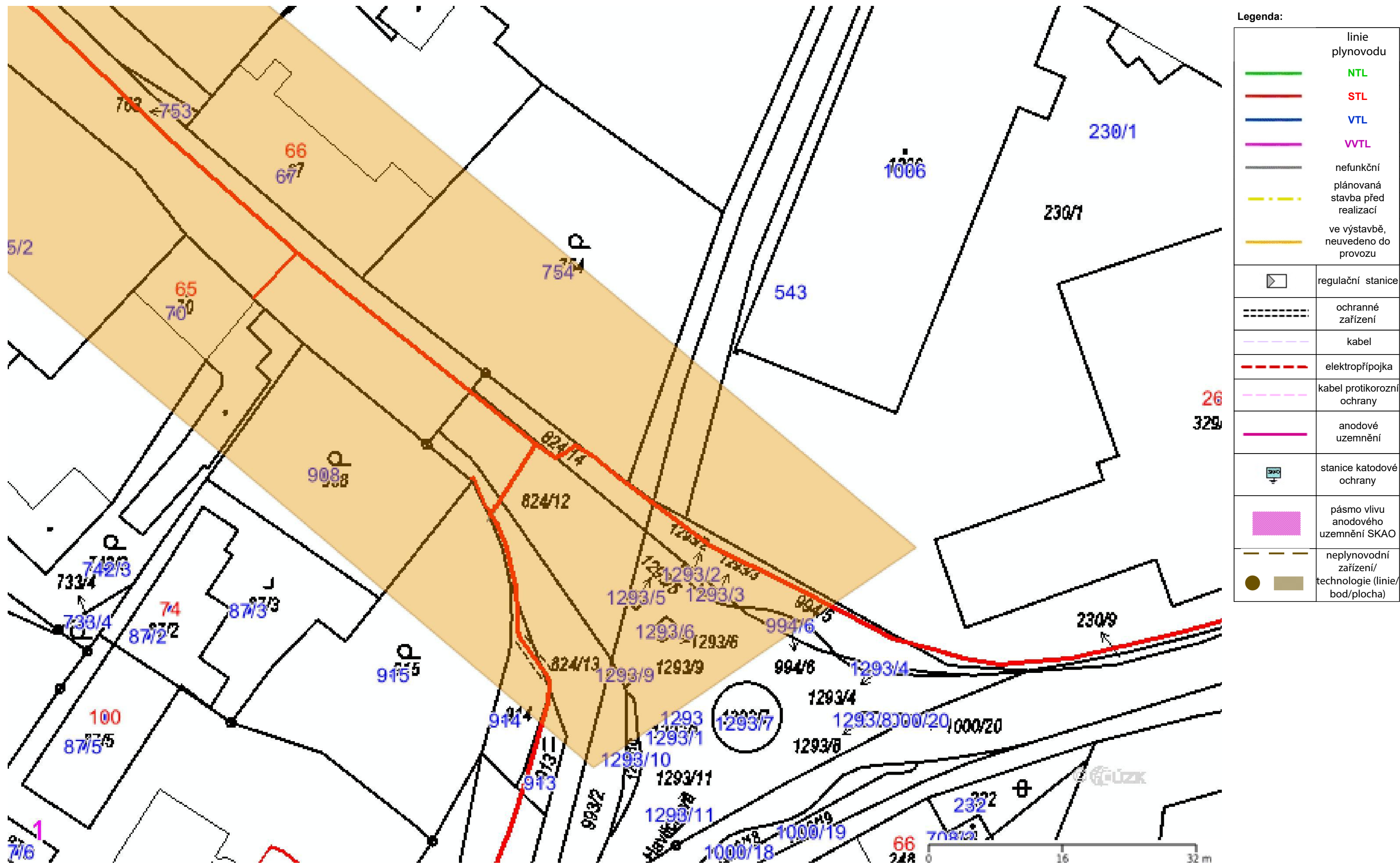


GasNet, s.r.o.  
zastoupená společností GasNet Služby, s.r.o., IČ 27935311  
Jaroslav Kápička  
Vedoucí zpracování externích požadavků  
Odbor zpracování externích požadavků

Přílohy: Detailní zákres plynárenského zařízení

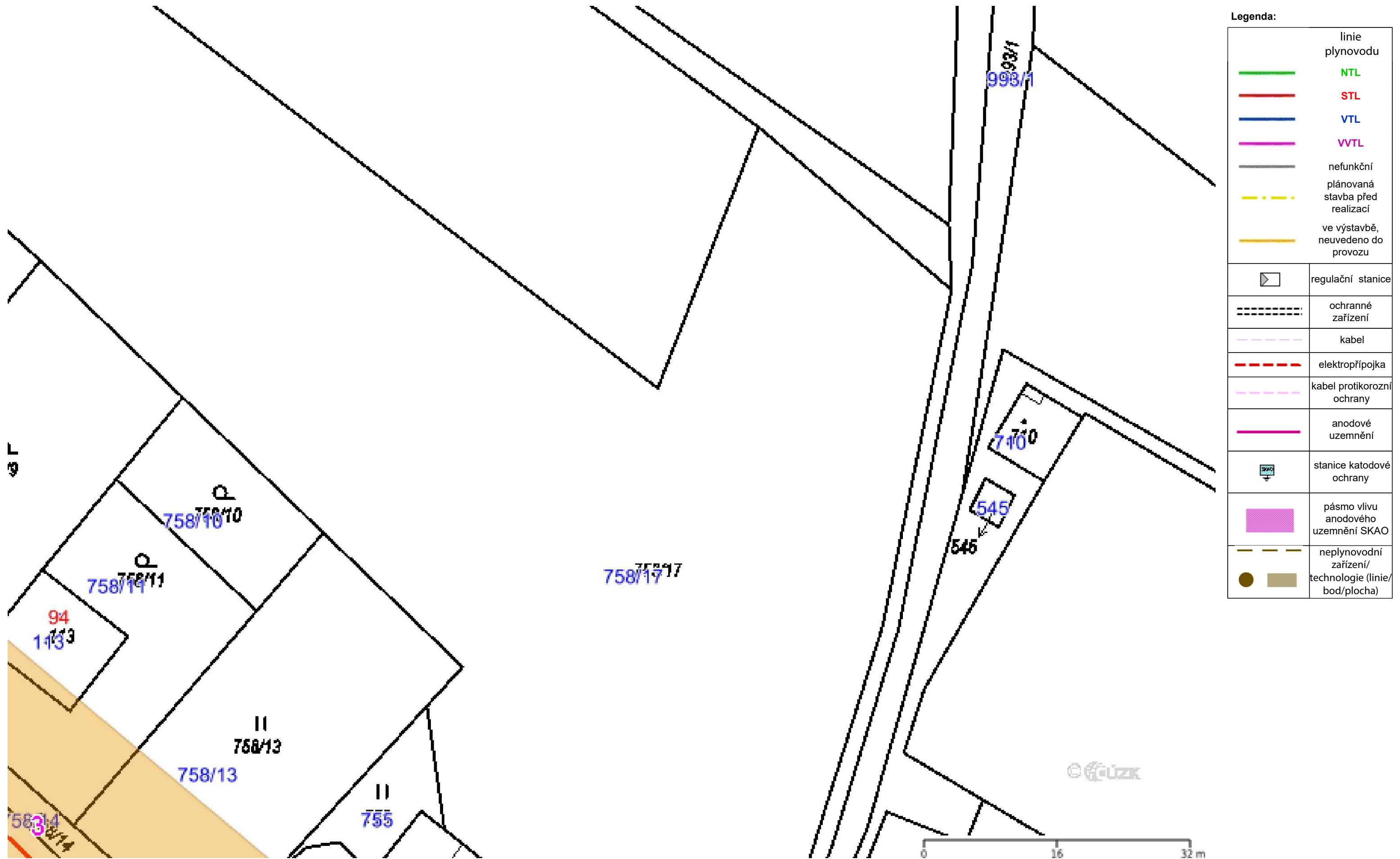














Vyřizuje: Dundáček Petr

E-mail: petr.dundacek@t-mobile.cz

DSP a.s.  
Ing. Adam Tužil  
č.p.111  
53002 Kostěnice

Naše značka: **E29705/22**

V Praze dne: **10.6.2022**

**Vyjádření a stanovení podmínek pro udělení souhlasu s umístěním stavby v ochranném pásmu sítě technické infrastruktury ( TI ) společnosti T-Mobile Czech Republic a.s.**

Vydané podle § 101 ZÁKONA Č. 127/2005 Sb., o elektronických komunikacích a o změně některých souvisejících zákonů ( zákon o elektronických komunikacích – dále jen ZEK ), ve znění pozdějších předpisů a §161 zákona č. 183/2006 Sb., o územním plánování a stavebním řádu ( stavební zákon ) či dle dalších příslušných právních předpisů

**Věc:** Silnice II/356 Luže

**Stupeň:** Prověření existence sítě

Na základě předložených projektových podkladů dáváme **souhlasné stanovisko k vydání Územního souhlasu / rozhodnutí (Stavebního povolení) a následně souhlas s realizací stavby.**

Dle předložených dokladů nedojde ke kolizi s technickou infrastrukturou společnosti **T-Mobile Czech Republic a.s.**

**Toto stanovisko má platnost 1 rok a nelze prodloužit. Po uplynutí platnosti zadejte žádost o nové stanovisko na:**  
<https://ochranasiti.t-mobile.cz/vyjadreni/>

**T-Mobile**  
T-Mobile Czech Republic a.s.  
Tomáčkova 2144/1  
148 00 Praha 4  
IČ 649 49 681, DIČ CZ64949681

.....  
Ochrana sítí  
Technologický úsek

**V další komunikaci nebo požadavku doplňujících dotazů, uvádějte do „Předmětu“ e-mailu vždy číslo jednací.**



Příloha č. 1

## Rekapitulace žádosti o vyjádření k existenci sítě elektronických komunikací

Číslo žádosti: **E29705/22**  
Název stavby /akce: **Silnice II/356 Luže**  
Datum podání žádosti: **1.6.2022**  
Důvod žádosti: **Prověření existence sítě**  
Popis jiného důvodu žádosti: **Sdělení existence sítě v místě rekonstrukce silnice II/356**  
Poznámka:

## Žadatel

Firma / organizace: **DSP a.s.**  
IČ: **27555917**  
DIČ:  
Kontaktní osoba: **Ing. Adam Tužil**  
Adresa: **č.p.111**  
Město / obec: **Kostěnice**  
PSČ: **53002**  
Stát:  
E-mail: **adam.tuzil@dsp-as.cz**  
Telefonní číslo: **777527720**

## Stavebník

Firma / organizace: **Správa a údržba silnic Pardubického kraje**  
Kontaktní osoba: **Radim Malát**  
Adresa: **č.p.98**  
Město / obec: **Pardubice**  
PSČ: **53353**  
Stát:  
E-mail: **radim.malat@suspk.cz**  
Telefonní číslo: **725955104**

## Stavba

Výška nad terénem (metry): **0 m**  
Projektant: **Ing. Adam Tužil**  
Druh stavby: **Dopravní infrastruktura - komunikace, chodníky, cyklostezky apod**  
Hodnota projektu: **4 mil. Kč**  
Měsíc zahájení stavby:  
Měsíc ukončení stavby:

## Odeslání stanoviska

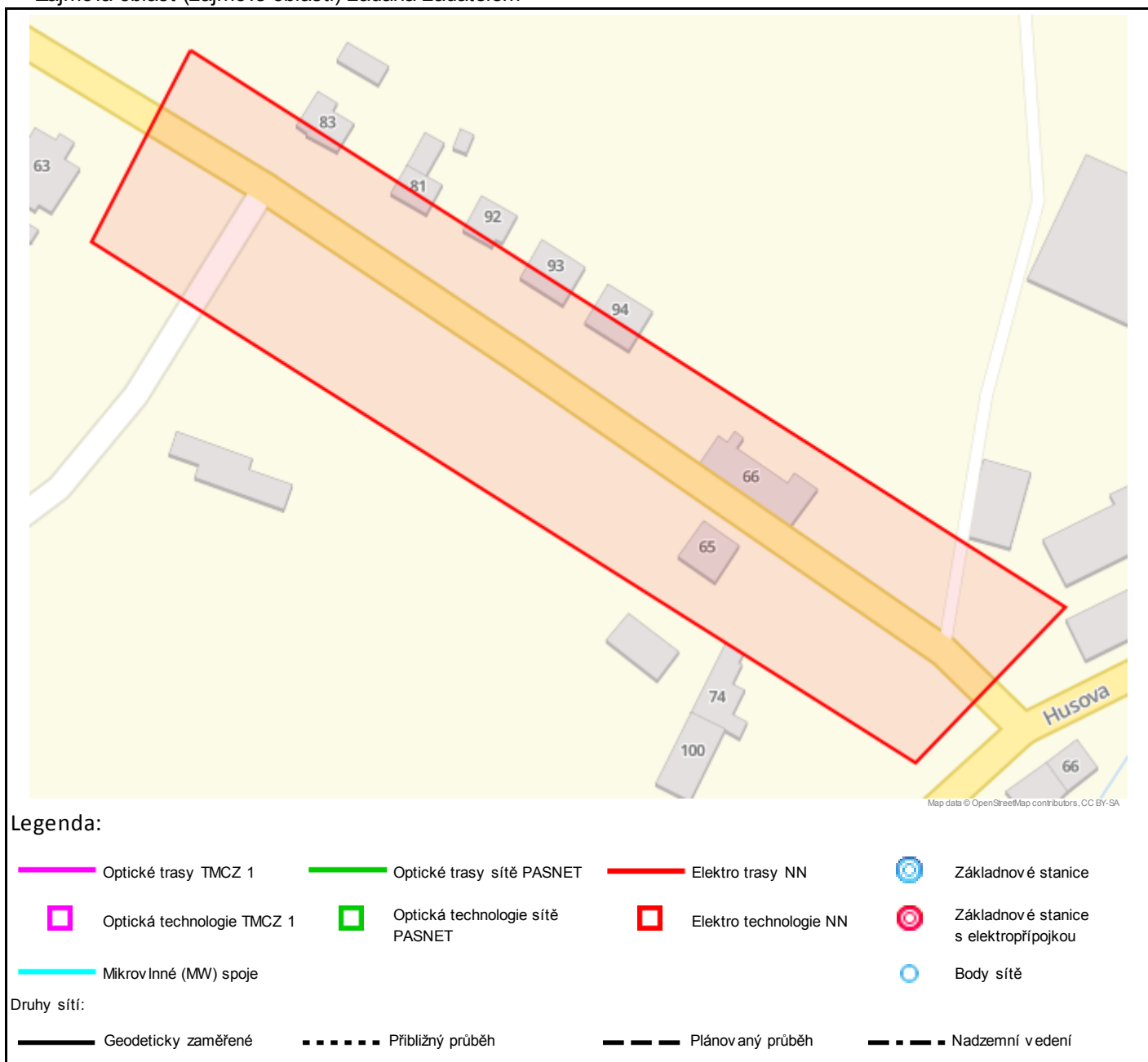
E-mail: **adam.tuzil@dsp-as.cz**



Příloha č. 2

## Situační plánek

Zájmová oblast (zájmové oblasti) zadaná žadatelem



Geometrie zájmové oblasti (zájmových oblastí) žádosti ve formátu WKT a souřadnicovém systému S-JTSK. Zkopírováním textu lze geometrii zobrazit v jakémkoli softwaru podporujícím formát WKT.

POLYGON((-631712.47279219 -1078613.61500479,-631505.355455838 -1078781.56501662,-631548.244923338 -1078816.83255767,-631743.408432114 -1078659.5523312,-631712.47279219 -1078613.61500479))





DSP a.s.  
Adam Tužil  
Kostěnice 111  
530 02 Kostěnice

V Praze, 1.6.2022

Naše zn.: **220601-1434433371**

Věc: vyjádření k žádosti k akci **"Silnice II/356 Luže"**

Společnost Vodafone Czech Republic a.s. ( dále jen „Vodafone“ ), se sídlem Praha 5, náměstí Junkových 2, IČ: 25788001, zapsaná dne 13.8. 1999 v obchodním rejstříku vedeném Městským soudem v Praze pod spisovou značkou B.6064 a společnost Vantage Towers, s.r.o. se sídlem Závěšova 502/5, Nusle, 140 00 Praha 4, zapsaná v obchodním rejstříku vedeném u Městského soudu v Praze pod sp. zn. C 330005, IČO: 09056009, DIČ: CZ09056009 zastoupená Vodafone na základě plné moci Vám sděluje, že dle Vámi podané žádosti ze dne **1.6.2022**, která je nedílnou součástí tohoto vyjádření,

#### **souhlasí s realizací projektu.**

Ve Vámi zadaném zájmovém území a v uvedené výšce (výška stavby: 0 m, výška jeřábu: 0 m) se nenachází žádné podzemní ani nadzemní vedení.

Platnost vyjádření je **1 rok** od data vydání. Vyjádření je platné pouze v rámci předmětného projektu a pro důvod vydání vyjádření stanovený žadatelem v žádosti.

Vyjádření pozbývá platnosti uplynutím doby platnosti, změnou rozsahu zájmového území i změnou důvodu vydání vyjádření uvedeného v žádosti, to vše v závislosti na tom, která ze skutečností rozhodná pro pozbytí platnosti tohoto vyjádření nastane nejdříve. Po skončení platnosti si musíte podat novou žádost na adrese <https://www.zadostovyjadeni.cz/vodafone/>.

S pozdravem

v.z. Nora Hlásenská  
Vodafone Czech Republic a. s.  
náměstí Junkových 2808/2  
150 00 Praha 5

Tel.: 775012847  
E-mail: nora.hlasenska1@vodafone.com

  
Vodafone Czech Republic a.s.  
náměstí Junkových 2, 155 00, Praha 5  
IČO: 25788001, DIČ: CZ25788001  
tel.: 776 971 111, fax: 776 971 927  
-60-

#### **Seznam příloh/přiložených souborů:**

Zadost\_220601-1434433371.pdf



Číslo vyjádření: O22070180917

Vyřizuje: Vladko Voříšek  
Tel.: 469 669 934  
Mobil: 702 250 358  
E-mail: vladko.vorisek@vschrudim.cz  
Datum: 03.06.2022

DSP, a. s.  
Ing. Adam Tužil  
Kostěnice 111  
530 02 Kostěnice

**Luže - parc. č. 1293/1, 1293/10, 1293/2, 1293/3, 1293/5, 1293/6, 1293/7, 1293/9, 230/1, 993/1, 993/2, 994/5, 994/6, Radim... (kompletní rozsah parc. čísel zájmového území je na konci vyjádření) - Silnice II/356 Luže (zákres sítí - nezadáno nebo bez záměru napojení na vodohospodářské sítě)**

1. V příloze jsou orientačně zakresleny vodohospodářské sítě pro veřejnou potřebu, které v zájmovém území provozuje Vodárenská společnost Chrudim, a. s. (dále VS Chrudim). V situaci nejsou zakresleny všechny vodovodní a kanalizační přípojky, jejich polohu si můžete ověřit dotazem u jejich vlastníků.
  - a) Při souběhu a křížení s vodovodem a kanalizací musí být dodržena minimální vzdálenost dle zákona č. 274/2001 Sb. v platném znění, případně dle požadavku provozovatele, a to:
    - I. Mezi půdorysným okrajem potrubí a půdorysným okrajem ostatních sítí **v souběhu 1,0 m** a v křížení dle ČSN 736005.
    - II. Mezi základy a svislými konstrukcemi staveb souvisejících s vodovodními a kanalizačními sítěmi (vodovodní armaturní šachty, čerpací a přečerpávací stanice včetně jejich oplocení) a půdorysným okrajem navrhovaných sítí 1,5 m.
    - III. Mezi stěnou kanalizačních šachet a půdorysným okrajem navrhovaných sítí 0,5 m.
    - IV. Mezi základy a svislými konstrukcemi ostatních staveb včetně oplocení a víceletými dřevinami (vyjma keřů) a půdorysným okrajem vodovodního a kanalizačního potrubí **1,5 m pro DN ≤ 500 mm a 2,5 m pro DN > 500 mm**.
    - V. Při výstavbě plotu, který bude křížit trasu vodovodního nebo kanalizačního řadu, je nutné dodržet mezi základy a svislými konstrukcemi oplocení (sloupky) a půdorysným okrajem vodovodního nebo kanalizačního potrubí odstupovou vzdálenost minimálně 1,5 m na každou stranu. V místě křížení je oplocení možné provést pouze ze snadno rozebratelné konstrukce, a to z důvodu možnosti rozebrání oplocení v případě oprav nebo rekonstrukce vodovodního nebo kanalizačního řadu.
  - b) V případě záměru napojení na vodohospodářské sítě nebo zásahu do jejich ochranných pásem požadujeme předložit projektovou dokumentaci pro územní, stavební řízení k vyjádření. Kritická místa souběhů doporučujeme projednat a odsouhlasit s VS Chrudim před zahájením projektových prací.
  - c) Vytýčení sítí provozovaných VS Chrudim v zájmovém území si před zpracováním projektové dokumentace objednejte - Vladimír Kraus, tel: 603 899 841, vladimir.kraus@vschrudim.cz .
2. Toto vyjádření bylo vytvořeno automatickým systémem společnosti VS Chrudim, má platnost 2 roky ode dne vydání a **nenahrazuje vyjádření k územnímu ani stavebnímu řízení.**



Ing. Sylva Řezníčková  
vedoucí zákaznického centra

Rozsah dotčených parcel zájmového území: Luže - parc. č. 1293/1, 1293/10, 1293/2, 1293/3, 1293/5, 1293/6, 1293/7, 1293/9, 230/1, 993/1, 993/2, 994/5, 994/6, Radim - parc. č. 67, 70, 740/12, 740/3, 742/3, 745/2, 751/3, 751/4, 753, 754, 757/2, 758/11, 758/13, 758/14, 758/7, 758/9, 820/1, 823, 824/11, 824/12, 824/13, 824/14, 908, 913, 914, 915, 96

Přílohy: Mapa\_O22070180917.pdf  
Provoz: Luže

